

## LAMPIRAN

### Lampiran 1. Form Wawancara

#### INSTRUMEN PENELITIAN FORM WAWANCARA

Instansi : Kantor Dinas Perumahan Rakyat dan Kawasan Permukiman (DPRKP)  
Kabupaten Batang

Nama : Ibu Sri Purwandari, ST





Jabatan : Kepala Seksi Pembinaan dan Pengendalian Perumahan







Alamat : Jl. Dr. Soetomo No. 18, Kabupaten Batang, Jawa Tengah







No	Pertanyaan	Jawaban
1.	Bagaimana cara menghitung kebutuhan ruang permukiman untuk MBR di Kabupaten Batang dan variabel apa saja yang digunakan untuk menentukan kebutuhan ruang permukiman untuk MBR di Kabupaten Batang?	Untuk menghitung kebutuhan ruang permukiman MBR di Kabupaten sendiri para pengembang biasanya mematok luas 60 m <sup>2</sup> pada setiap lahannya yang nantinya akan dikali dengan jumlah masyarakat berpenghasilan rendah di Kabupaten Batang.
2.	Berapa harga lahan yang terjangkau dengan MBR di Kabupaten Batang?	Pengembang umumnya menetapkan harga rumah subsidi yang diperuntukkan bagi Masyarakat Berpenghasilan Rendah (MBR) sebesar Rp166.000.000,00 per unit. Dengan mempertimbangkan batas kemampuan harga lahan sebesar Rp300.000,00 per meter persegi, nilai tersebut digunakan sebagai acuan dalam menentukan lokasi dan harga lahan yang layak untuk pengembangan perumahan MBR di Kabupaten Batang.


















## Lampiran 2. Uji Validasi









No	Koordinat		Keterangan	Dokumentasi
	X	Y		
1.	12220139.67	-771468.1134	Sesuai	
2.	12216365.18	-767933.4075	Sesuai	
3.	12235074.85	-770876.1271	Sesuai	
4.	12212673.59	-770485.4938	Sesuai	
5.	12212441.69	-769557.9411	Sesuai	
6.	12239440.74	-769301.549	Sesuai	
7.	12220904.55	-772171.7864	Sesuai	









No	Koordinat		Keterangan	Dokumentasi
	X	Y		
8.	12225899.52	-778873.86	Sesuai	
9.	12223002.29	-784188.8632	Sesuai	
10.	12229301.32	-779520.6873	Sesuai	
11.	12215768.84	-771540.3241	Sesuai	
12.	12220980.34	-768929.6749	Sesuai	
13.	12222338.22	-778423.0585	Sesuai	









No	Koordinat		Keterangan	Dokumentasi
	X	Y		
14.	12237936.18	-785098.9087	Sesuai	
15.	12244372.31	-772251.7597	Sesuai	
16.	12216651.74	-764315.523	Tidak Sesuai	
17.	12217565.25	-768880.2844	Tidak Sesuai	
18.	12215861.89	-770875.0838	Sesuai	
19.	12222042.61	-765183.4355	Sesuai	






No	Koordinat		Keterangan	Dokumentasi
	X	Y		
20.	12216742.54	-765859.2651	Sesuai	
21.	12219018.68	-777674.317	Sesuai	
22.	12225455.15	-778163.4447	Tidak Sesuai	
23.	12239230.98	-767012.935	Sesuai	
24.	12236776.67	-775087.626	Sesuai	
25.	12234023.3	-767215.4091	Sesuai	
26.	12221647.8	-768203.0651	Sesuai	







No	Koordinat		Keterangan	Dokumentasi
	X	Y		
27.	12236589.98	-776811.356	Sesuai	
28.	12250414.22	-769793.6559	Sesuai	
29.	12229109.37	-778310.5672	Sesuai	
30.	12214229.18	-771510.7871	Sesuai	
31.	12237937.43	-766682.6035	Sesuai	
32.	12221045.32	-778482.4931	Sesuai	
33.	12216600.65	-768867.3981	Sesuai	
34.	12213635.07	-768281.1265	Sesuai	








No	Koordinat		Keterangan	Dokumentasi
	X	Y		
35.	12229400.43	-778917.0206	Sesuai	
36.	12241252.89	-770250.5066	Sesuai	
37.	12213307.3	-768807.3837	Sesuai	
38.	12232333.04	-773629.018	Sesuai	
39.	12237201.55	-768014.672	Sesuai	
40.	12247942.74	-771772.4077	Sesuai	
41.	12224555.61	-768685.3669	Sesuai	
42.	12235541.21	-778068.2165	Sesuai	







No	Koordinat		Keterangan	Dokumentasi
	X	Y		
43.	12220703.31	-769245.9365	Sesuai	
44.	12236243.07	-769069.9071	Sesuai	
45.	12237540.75	-773948.0445	Sesuai	
46.	12221104.11	-768964.9425	Sesuai	
47.	12217942.98	-768696.1743	Sesuai	
48.	12241162.27	-780238.4913	Sesuai	
49.	12215844.15	-771383.7787	Sesuai	
50.	12237373.08	-775850.1263	Sesuai	







No	Koordinat		Keterangan	Dokumentasi
	X	Y		
51.	12242943.18	-771263.6285	Sesuai	
52.	12216378.64	-768542.5517	Sesuai	
53.	12216254.85	-767947.9478	Sesuai	
54.	12212980.77	-767618.8046	Sesuai	
55.	12221856.93	-766970.3146	Sesuai	
56.	12239426.35	-768988.5167	Sesuai	
57.	12247856	-771997.0596	Sesuai	
58.	12226938.16	-782289.3479	Sesuai	







No	Koordinat		Keterangan	Dokumentasi
	X	Y		
59.	12215798.62	-763682.1898	Sesuai	
60.	12221852.46	-769917.7321	Sesuai	
61.	12229411.62	-787579.1296	Sesuai	
62.	12213605.85	-769922.8408	Sesuai	
63.	12237455.36	-773090.8246	Sesuai	
64.	12214517.96	-771745.0092	Sesuai	
65.	12228049.28	-771515.2474	Sesuai	
66.	12235845.58	-770058.0917	Sesuai	




No	Koordinat		Keterangan	Dokumentasi
	X	Y		
67.	12225551.1	-767626.0511	Sesuai	
68.	12217547.52	-771203.1144	Tidak Sesuai	
69.	12218617.8	-766800.2361	Sesuai	
70.	12215544.7	-772753.8792	Sesuai	
71.	12212613.93	-767348.1597	Tidak Sesuai	
72.	12241844.35	-769568.468	Sesuai	

No	Koordinat		Keterangan	Dokumentasi
	X	Y		
73.	12230071.33	-777990.7464	Sesuai	
74.	12222649.98	-767780.4958	Sesuai	
75.	12245783.2	-772710.5071	Sesuai	
76.	12239886.14	-767072.587	Sesuai	
77.	12218742.06	-777407.2409	Sesuai	
78.	12221463.74	-770608.3565	Sesuai	
79.	12219893.77	-772259.9036	Sesuai	

No	Koordinat		Keterangan	Dokumentasi
	X	Y		
80.	12220597.57	-773370.3917	Sesuai	
81.	12216138.94	-766397.653	Sesuai	
82.	12240183.18	-772386.6851	Sesuai	
83.	12222004.61	-772239.9758	Sesuai	
84.	12243798.7	-773983.3127	Sesuai	
85.	12244544.3	-772270.5478	Sesuai	

No	Koordinat		Keterangan	Dokumentasi
	X	Y		
86.	12240015.21	-767074.2638	Sesuai	
87.	12214561.66	-771943.5476	Sesuai	
88.	12239661.71	-767450.6081	Sesuai	
89.	12217404.25	-775961.2938	Sesuai	
90.	12240692.67	-781454.707	Sesuai	
91.	12217126.77	-772086.5537	Sesuai	

No	Koordinat		Keterangan	Dokumentasi
	X	Y		
92.	12218899.3	-765301.5538	Sesuai	
93.	12239843.52	-767251.6011	Sesuai	
94.	12213455.69	-766015.6443	Sesuai	
95.	12221697.46	-767296.2633	Sesuai	
96.	12220418.29	-770738.931	Sesuai	
97.	12240099.2	-772237.1008	Sesuai	

No	Koordinat		Keterangan	Dokumentasi
	X	Y		
98.	12230098.78	-778135.2368	Sesuai	
99.	12223212.65	-782574.474	Sesuai	
100.	12213862.99	-773644.8145	Sesuai	

### Lampiran 3. Lembar Asistensi



KEMENTERIAN PENDIDIKAN DAN KEBUDAYAAN  
UNIVERSITAS DIPONEGORO  
SEKOLAH VOKASI  
STr PERENCANAAN TATA RUANG DAN PERTANAHAN

#### LEMBAR ASISTENSI

Nama : Erlangga Budhi Prastha  
NIM : 40030622650109  
Judul Proposal TA : Arahan Lokasi Permukiman Bagi Masyarakat Berpenghasilan Rendah di Kabupaten Batang  
Pembimbing : Yoga Kencana Nugraha, S.T., M.Eng

No	Tanggal	Keterangan	Tanda Tangan
1.	Senin, 8 Juni 2026	Diskusi terkait revisi pasca seminar hasil	
2.	Kamis, 11 Juni 2026	Diskusi terkait variabel yang digunakan dalam Kesesuaian Lahan	
3.	Kamis, 18 Juni 2026	Diskusi terkait draft final Tugas Akhir	
4.	Jumat, 19 Juni 2026	ACC skripsi	