



UNIVERSITAS DIPONEGORO

**PEMBUATAN VIDEO CARA PENGGUNAAN *WEBSITE* KKP
(KOMPUTERISASI KEGIATAN PERTANAHAN)
RUANGAN ARSIP BUKU TANAH PADA BPN
KABUPATEN PEKALONGAN**

TUGAS AKHIR

MUHAMMAD IHZA NURROHIM

40020619650120

**SEKOLAH VOKASI
DEPARTEMEN INFORMASI DAN BUDAYA
PROGRAM STUDI SARJANA TERAPAN INFORMASI DAN
HUBUNGAN MASYARAKAT
SEMARANG
2024**



UNIVERSITAS DIPONEGORO

**PEMBUATAN VIDEO CARA PENGGUNAAN WEBSITE KKP
(KOMPUTERISASI KEGIATAN PERTANAHAN)
RUANGAN ARSIP BUKU TANAH PADA BPN
KABUPATEN PEKALONGAN**

TUGAS AKHIR

**“Diajukan sebagai salah satu syarat untuk memperoleh Gelar Sarjana Terapan
STr. SI Sains Informasi pada Program Studi Informasi dan Hubungan Masyarakat,
Sekolah Vokasi, Universitas Diponegoro”**

MUHAMMAD IHZA NURROHIM

40020619650120

**SEKOLAH VOKASI
DEPARTEMEN INFORMASI DAN BUDAYA
PROGRAM STUDI SARJANA TERAPAN INFORMASI DAN
HUBUNGAN MASYARAKAT
SEMARANG
2024**

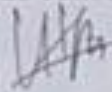
HALAMAN PERNYATAAN ORISINALITAS

Tugas Akhir ini adalah hasil karya saya sendiri,
Dan semua sumber baik yang dikutip maupun yang di rujuk telah saya
Nyatakan dengan benar.

Nama : Muhammad Ihza Nurrohim

NIM : 40020619650120

Tanggal : 25 Juni 2024


Tanda Tangan : 

HALAMAN PERSETUJUAN

Tugas Akhir ini telah disetujui oleh Dosen Pembimbing dan siap untuk diujikan di hadapan Tim Penguji Tugas Akhir Program Studi Sarjana Terapan Informasi dan Hubungan Masyarakat Departemen Informasi dan Budaya Universitas Diponegoro Semarang, dengan judul “ **Pembuatan Video Cara Penggunaan *Website* KKP (Komputerisasi Kegiatan Pertahanan) Ruangan Arsip Buku Tanah Pada Lembaga ATR/BPN Badan Pertanahan Nasional Kabupaten Pekalongan** “

Nama : Muhammad Ihza Nurrohim
NIM : 40020619650120
Fakultas : Sekolah Vokasi
Program Studi : STr. Informasi dan Hubungan Masyarakat

Semarang, 8 Maret 2024
Dosen Pembimbing



Jazimatul Husna, S.IP., M.IP
NIP 198204252018072001

HALAMAN PENGESAHAN

Tugas Akhir ini diajukan oleh

Nama : Muhammad Ihza Nurrohim
NIM : 40020619650120
Departemen/Program Studi : Sarjana Terapan Informasi dan Hubungan Masyarakat
Judu Tugas Akhir : Pembuatan Video Cara Penggunaan *Website* KKP (Komputerisasi Kegiatan Pertanahan) Ruangan Arsip Buku Tanah Pada BPN Kabupaten Pekalongan

Dengan suksesnya telah melalui ujian oleh Tim Penguji dan diterima sebagai komponen yang diperlukan untuk memperoleh Gelar Sarjana Terapan STr. SI Sains Informasi di Program Studi Informasi dan Hubungan Masyarakat,

TIM PENGUJI

Ketua Penguji : Dra. Sri Indrahti, M.Hum.

NIP. 196602151991032001

Penguji I : Yayuk Endang Irawati. S.S., M.A.

NIP. 198502112019032009

Penguji II : Jazimatul Husna S.IP., M.IP

NIP. 198204252018072001

Semarang, 25 Juni 2024
Ketua Program Studi
Informasi dan Hubungan Masyarakat

Dra. Sri Indrahti, M.Hum

NIP 196602151991032001

**HALAMAN PERNYATAAN PERSETUJUAN PUBLIKASI
TUGAS AKHIR UNTUK KEPENTINGAN AKADEMIS**

Sebagai sivitas akademik Universitas Diponegoro, saya yang bertanda tangan di bawah ini :

Nama : Muhammad Ihza Nurohim
NIM : 40020610650120
Program Studi : Sarjana Terapan Informasi dan Hubungan Masyarakat
Departemen : Informasi dan Budaya
Fakultas : Sekolah Vokasi
Jenis Karya : Tugas Akhir


Untuk kemajuan pengetahuan, saya sepakat untuk memberikan kepada Universitas Diponegoro **Hak Bebas Royalti Noneksklusif** (*None-Exclusive Royal Free Right*) atas karya ilmiah saya yang berjudul:

“Pembuatan Video Cara Penggunaan *Website* KKP (Komputerisasi Kegiatan Pertanian) Ruang Arsip Buku Tanah Pada BPN Kabupaten Pekalongan.

Beserta perangkat yang ada (jikas diperlukan). Dengan pemberian Hak Bebas Royalti/Noneksklusif ini, Universitas Diponegoro memiliki keistimewaan untuk menyimpan, mengonversi format, mengelola melalui pangkalan data (*database*), menjaga, dan menerbitkan Tugas Akhir saya, dengan syarat tetap mencantumkan nama saya sebagai penulis/pencipta serta pemilik Hak Cipta.

Demikian pernyataan ini saya buat dengan sebenarnya.

Dibuat di : Semarang
Pada Tanggal: 25 Juni 2024



Muhammad ihza Nurrohim

**PEMBUATAN VIDEO CARA PENGGUNAAN WEBSITE KKP
(KOMPUTERIASASI KEGIATAN PERTANAHAN)
RUANGAN ARSIP BUK TANAH PADA BPN
KABUPATEN PEKALONGAN**

INTISARI

Pada penelitian ini di latarbelakangi karna kurangnya pemahaman dalam penggunaan website KKP oleh beberapa pegawai dan anak magang untuk pengoperasiannya dengan benar dan terkendala juga untuk pencarian temu balik arsip buku tanah. Tujuan dilakukannya penelitian ini untuk pembuatan video cara penggunaan website. Riset ini ialah studi bersifat kualitatif dengan memanfaatkan teknik riset tindakan (action research), pada penelitian tindakan ini mempunyai tahapan-tahapan yang terdiri dari tahapan permasalahan, pengumpulan data, perencanaan tindakan, pelaksanaan tindakan dan observasi, serta refleksi. Dalam hal pelaksanaan tindakan dan observasinya adalah pembuatan video. Maka dari itu, peneliti berinisiatif membuat video cara penggunaan website KKP untuk lebih mengetahui bagaimana cara penggunaannya dengan baik dan benar siapapun yang ada di ruangan arsip buku tanah seperti anak magang, pegawai baru yang ada di ruangan arsip buku tanah dan bisa memaksimalkan agar terciptanya kemudahan, kelancaran dan efisien dalam pelaksanaan kegiatan.

Kata Kunci: Pembuatan Video, Cara Penggunaan Website KKP (Komputerisasi Kegiatan Pertanian), ATR/BPN Kabupaten Pekalongan

**PEMBUATAN VIDEO CARA PENGGUNAAN WEBSITE KKP
(KOMPUTERIASASI KEGIATAN PERTANAHAN)
RUANGAN ARSIP BUK TANAH PADA BPN
KABUPATEN PEKALONGAN**

ABSTRACT

This study was prompted by a lack of familiarity with how to use the KKP website by a number of employees and interns, as well as difficulties in finding land book archives. The creation of a video explaining how to use the website is the goal of this research. This study is qualitative and employs action research techniques. Problem stages, data collection, action planning, action implementation and observation, and reflection are the stages of this action research. Making videos is one way to carry out actions and make observations. As a result, the researcher decided to produce a video on how to use the KKP website in order to learn more about how to use it correctly for anyone working in the land book archive room, including interns and new employees, and to maximize convenience, smooth operation of activities.

Keywords: *Making Videos, How to Use the KKP (Computerized Land Activities) Website, ATR/BPN Pekalongan Regency*

KATA PENGANTAR

Penulis bersyukur dan mengucapkan terima kasih kepada Allah Subhanahu Wa Ta'ala karena atas limpahan rahmat dan anugerah-Nya, penulis berhasil menyelesaikan Tugas Akhir dengan judul “Pembuatan Video Cara Penggunaan *Website* KKP (Komputerisasi Kegiatan Pertanahan) Ruang Arsip Buku Tanah Pada Lembaga ATR/BPN Badan Pertanahan Nasional Kabupaten Pekalongan”.

Penyusunan Tugas Akhir ini ialah satu diantara persyaratan untuk mendapatkan gelar Sarjana Terapan (STr.) di Program Studi Informasi dan Hubungan Masyarakat, Universitas Diponegoro. Selama perjalanan penyusunan Tugas Akhir ini, penulis menghadapi berbagai hambatan, tantangan, dan kesulitan. Namun, penulis bersyukur karena berhasil mengatasi seluruh rintangan tersebut sehingga Tugas Akhir ini dapat diselesaikan.

Pada kesempatan ini, penulis ingin menyampaikan rasa terima kasih yang mendalam kepada semua pihak yang telah memberikan bantuan, yang terdiri dari:

- 1) Prof. Dr. Ir. Budiyo, M. Si., sebagai Dekan Sekolah Vokasi, Universitas Diponegoro, yang telah memberikan persetujuan kepada penulis untuk menjalani program magang di Lembaga ATR/BPN Badan Pertanahan Nasional Kabupaten Pekalongan.
- 2) Dra. Sri Indrahti, M.Hum., sebagai Ketua Program Studi STr. Informasi dan Hubungan Masyarakat dan sebagai Dosen Penguji I dalam ujian akhir, yang memberikan panduan untuk penyusunan tugas akhir.
- 3) Agus Naryoso, S.Sos., M.Si, yang menjabat sebagai Sekretaris Program Studi STr. Informasi dan Hubungan Masyarakat.
- 4) Nur Laili Mardhiyani, S.I.Kom., M.I.Kom, sebagai Dosen Wali yang telah memberikan bantuan dalam proses administrasi untuk persyaratan sidang Tugas Akhir.
- 5) Jazimatul Husna, S.IP., M.IP., selaku Dosen Pembimbing yang sangat membantu dalam penyelesaian Tugas Akhir dengan

memberikan masukan, motivasi, hingga arahan dalam menyelesaikan Tugas Akhir.

- 6) Yayuk Endang Irawati, S.S., M.A., yang bertindak sebagai Dosen review dan juga sebagai Dosen Penguji II dalam ujian akhir, yang memberikan bimbingan untuk penyusunan tugas akhir.
- 7) Bapak Imawan Abdul Ghofur, selaku Kepala Lembaga ATR/BPN Kabupaten Pekalongan yang telah memberikan ijin kepada penulis untuk melaksanakan riser beserta pengambilan data.
- 8) Bapak Muhammad Handoko selaku penanggung jawab pada ruangan buku tanah dan Bapak Valdin Lazuardi Abu Bakar selaku Asisten pada ruangan arsip buku tanah ATR/BPN Kabupaten Pekalongan yang telah membantu untuk proses wawancara dan perolehan mendapatkan data.
- 9) Kedua orang tua saya, Almarhum bapak Edy Sukono dan Ibu Wiwi Daryani yang tidak lelah mendoakan dan selalu memberikan dukungan baik secara mental maupun finansial.
- 10) Semua pihak yang telah memberikan bantuan kepada penulis selama proses penyusunan Tugas Akhir yang tidak dapat disebutkan satu per satu.

Penulis menyadari bahwa Tugas Akhir ini masih memiliki kekurangan dan jauh dari kesempurnaan, baik dari segi penulisan maupun substansi, sehingga penulis sangat mengharapkan kritik dan saran dari pembaca. Terakhir, penulis berharap bahwa setiap pengetahuan yang disampaikan dalam Tugas Akhir ini dapat menjadi amal yang bermanfaat, meskipun dalam skala kecil. Terima kasih.

Pekalongan, Penulis

Muhammad Ihza Nurrohim

DAFTAR ISI

HALAMAN SAMPUL	1
HALAMAN JUDUL.....	ii
HALAMAN PERNYATAAN ORISINALITAS.....	iii
HALAMAN PERSETUJUAN.....	iv
HALAMAN PENGESAHAN.....	v
HALAMAN PERNYATAAN PERSETUJUAN PUBLIKASI.....	vi
TUGAS AKHIR UNTUK KEPENTINGAN AKADEMIS	vi
INTISARI.....	vii
ABSTRACT.....	viii
KATA PENGANTAR	ix
DAFTAR ISI.....	xi
DAFTAR GAMBAR	xiv
DAFTAR TABEL.....	xvi
DAFTAR BAGAN	xvii
BAB 1	1
PENDAHULUAN	1
1.1 Latar Belakang.....	1
1.2 Indetifikasi Masalah	5
1.3 Batasan Masalah.....	5
1.4 Rumusan Masalah	6
1.5 Tujuan Penelitian.....	6
1.6 Manfaat Penelitian.....	6
1.7 Sistematika Penulisan.....	7

BAB II.....	9
2.1 Pengembangan Sistem Arsip Elektronik Berbantuan <i>Website</i> Sebagai Media Pembelajaran untuk Meningkatkan Keterampilan Praktikum Peserta Didik	9
2.2 Rancang Bangun Aplikasi Praktikum Kearsipan Elektronik Berbasis <i>Website</i>	10
2.3 Pembuatan Video Panduan Layanan Perpustakaan di Perpustakaan Universitas Negeri Padang dalam Bentuk Motion <i>Graphic</i>	10
2.4 Arsip	11
2.5 Kearsipan.....	14
2.6 Sistem Penyimpanan Arsip	15
2.7 Temu Balik Arsip	16
2.8 Pelayanan Arsip.....	17
2.9 Pengelolaan Arsip Berbasis Elektronik.....	18
2.10 Sistem Informasi Kearsipan Pada Suatu Lembaga.....	19
2.11 Definisi <i>Website</i> KKP (Komputerisasi Kegiatan Pertanahan) ruangan arsip buku tanah pada Lembaga ATR/BPN Badan Pertanahan Nasional Kabupaten Pekalongan	20
BAB III	22
METODE PENELITIAN.....	22
3.1 Subjek Penelitian	22
3.2 Alat dan Bahan	22
3.3 Metode Penelitian.....	27
3.4 Teknik Pengumpulan Data	28
3.5 Teknik Pengolahan Data	32
BAB IV	35

HASIL DAN PEMBAHASAN.....	35
4.1 Tata Cara Penggunaan <i>Website</i> Komputerisasi Kegiatan Pertanahan (KKP) Ruang Arsip Buku Tanah pada Lembaga ATR/BPN Kabupaten Pekalongan	35
4.2 Proses Pembuatan Video Cara Penggunaan <i>Website</i> KKP Menggunakan Aplikasi Capcut (Editor Video) mulai dari Pencarian Data Arsip Buku Tanah hingga Temu Balik Arsip Buku Tanah.....	52
4.3 Hasil Pembuatan Video Cara Penggunaan pada Website KKP Ruang Arsip Buku Tanah pada Lembaga ATR/BPN Kabupaten Pekalongan	60
BAB V.....	64
PENUTUP.....	64
5.1 Kesimpulan.....	64
5.2 Saran.....	65
DAFTAR PUSTAKA	66
LAMPIRAN.....	69
BIODATA MAHASISWA	69
DOKUMENTASI PENELITIAN	71
HASIL WAWANCARA.....	76
SERTIFIKAT HAKI.....	79
HASIL TURNITIN TUGAS AKHIR	80

DAFTAR GAMBAR

Gambar 4.1 <i>Login</i>	35
Gambar 4.2 <i>Login</i>	36
Gambar 4.3 Pintasan	38
Gambar 4.4 Pintasan	38
Gambar 4.5 Pintasan	39
Gambar 4.6 Tampilan Manajemen Dokumen	39
Gambar 4.7 Tampilan Menu Manajemen Dokumen	40
Gambar 4.8 Tampilan Bagian Buku Tanah HAT/HMSRS.....	41
Gambar 4. 9 Tampilan Kolom Pencarian	41
Gambar 4.10 Tampilan Bagian Detil.....	42
Gambar 4.11 Tampilan Bagian Catatan	43
Gambar 4.12 Tampilan Bagian Blokir Internal	43
Gambar 4.13 Tampilan Bagian Info Menu Pemilik Terakhir	44
Gambar 4.14 Tampilan Bagian Info Menu Berkas Terkait	45
Gambar 4.15 Tampilan Bagian Info Menu Riwayat Kasus	45
Gambar 4.16 Tampilan Bagian Info Menu Dokumen Digital	46
Gambar 4.17 Tampilan Bagian Buku Hak Tanggungan.....	47
Gambar 4.18 Tampilan Kolom Pencarian Hak Tanggungan	48
Gambar 4.19 Tampilan Bagian Detil Hak Tanggungan	48
Gambar 4.20 Tampilan Bagian Catatan Hak Tanggungan	49
Gambar 4.21 Tampilan Bagian Arsip Hak Tanggungan.....	50
Gambar 4.22 <i>Log out</i>	50
Gambar 4.23 Detail <i>Logout</i>	51
Gambar 4.24 Detail <i>Logout</i>	51
Gambar 4.25 Menghentikan Rekam Layar.....	54
Gambar 4.26 Impor Video Rekam Layar Ke <i>Capcut</i>	55
Gambar 4.27 Cover Video Cara Penggunaan <i>Website</i> KKP	55
Gambar 4.28 Penambahan Teks dan Suara Teks Video	56
Gambar 4.29 Transisi Sesuai Dengan Fungsi Fitur	57
Gambar 4.30 Ekspor Video Hasil <i>Editing</i>	58
Gambar 4.31 Unggah Hasil <i>Editing</i> ke <i>Google Drive</i>	58

Gambar 4.32 Kertas Peminjaman Atau Bon	59
Gambar 4.33 Tampilan Pencarian Arsip Buku Tanah.....	60
Gambar 4.34 Dokumentasi Penerapan Hasil Video Cara.....	61
Gambar 4.35 Dokumentasi Wawancara Hasil Video Cara.....	62
Gambar 4..36 Dokumentasi Wawancara Hasil Video	61
Gambar 5.1 Sosialisasi Hasil Video Cara Penggunaan <i>Website</i> KKP	71
Gambar 5.2 Wawancara Bersama Pegawai Ruang Arsip Buku Tanah.....	71
Gambar 5.3 Wawancara Bersama Pegawai Ruang Arsip Buku Tanah.....	72
Gambar 5.4 Kertas Peminjaman.....	72
Gambar 5.5 <i>Roll O'pack</i> Tempat Penyimpanan Arsip Ruang Buku Tanah	73
Gambar 5.6 Album Arsip Buku Tanah.....	73
Gambar 5.7 Pencarian Arsip Buku Tanah	74
Gambar 5.8 Ruangan Arsip Buku Tanah.....	74
Gambar 5.9 Kantor BPN Kabupaten Pekalongan.....	75
Gambar 5.10 Sertifikat <i>TOEFL</i>	75
Gambar 5.11 Sertifikat <i>HAKI</i>	79

DAFTAR TABEL

Tabel 3.1 Pertanyaan Wawancara	31
Tabel 5.1 Hasil Wawancara Informan.....	77
Tabel 5.2 Hasil Wawancara Informan.....	78

DAFTAR BAGAN

Bagan 3.1 Tahapan Pelaksana.....	26
Bagan 3.2 Alur Peminjaman Buku Tanah.....	27
Bagan 3.3 Prosedur Metode Penelitian Tindakan (<i>Action Research</i>).....	29