

LAMPIRAN

LAMPIRAN A
Data Bencana Banjir BPBD
Kabupaten Cirebon

Lampiran 1 Rekapitulasi Daerah Yang Terkena Dampak Bencana BPBD Kabupaten Cirebon Banjir Tahun 2022

No	Tanggal	Jenis Kejadian	Desa	Kecamatan	Daerah yang Terkena Dampak Bencana				Jumlah		Jumlah Korban Terdampak			
					Jumlah Terdampak				KK	Jiwa	Dewasa	Anak	Bayi	Lansia
					Rumah/bangunan	Sawah/Perkebunan	Fasum	Ternak						
1	06 Januari 2022	Banjir	Desa Marikangen Blok Tumanina RT 016 RW 07	Plumbon	5 Unit Rumah Terendam		1 Titik Tanggul Jebol		6	15				
2	06 Januari 2022	Banjir	Desa Marikangen Blok Tumanina RT 016 RW 07	Plumbon	5 Unit Rumah Terendam		1 Titik Tanggul Jebol		6	15				
3	06 Januari 2022	Banjir	Desa Marikangen Blok Tumanina RT 016 RW 07	Plumbon	5 Unit Rumah Terendam		1 Titik Tanggul Jebol		6	15				
4	06 Januari 2022	Banjir	Desa Marikangen Blok Tumanina RT 016 RW 07	Plumbon	5 Unit Rumah Terendam		1 Titik Tanggul Jebol		6	15				
5	06 Januari 2022	Banjir	Desa Marikangen Blok Tumanina RT 016 RW 07	Plumbon	5 Unit Rumah Terendam		1 Titik Tanggul Jebol		6	15				
6	06 Januari 2022	Banjir	Desa Marikangen Blok Tumanina RT 016 RW 07	Plumbon	5 Unit Rumah Terendam		1 Titik Tanggul Jebol		6	15				
7	06 Januari 2022	Banjir	Desa Marikangen Blok Tumanina RT 016 RW 07	Plumbon	5 Unit Rumah Terendam		1 Titik Tanggul Jebol		6	15				
8	06 Januari 2022	Banjir	Desa Marikangen Blok Tumanina RT 016 RW 07	Plumbon	5 Unit Rumah Terendam		1 Titik Tanggul Jebol		6	15				
9	21 Januari 2022	Banjir	Desa Cibogo Dusun 2, 3 dan 4	Waled	925 Unit Rumah Terendam		5 Mushola Terendam, 1 Tk Terendam dan 1 Titik Pintu Air Jebol		1750	4880				
10	21 Januari 2022	Banjir	Desa Mekarsari Dusun 1 s.d 5	Waled	715 Unit Rumah Terendam	25.000 Ha Sawah dan 8.500 Ha Perkebunan Terendam	1 Masjid dan 4 Mushola Terendam, 1 MI dan 1 Paud Terendam		1112	3010				
11	21 Januari 2022	Banjir	Desa Gunung Sari Dusun 1 s.d 4	Waled	350 Unit Rumah Terendam (Pengungsi : 115 Jiwa)		1 Masjid Terendam, SD 1, TK 1, PAUD 1, SMP 1, MI 1 Terendam		700	1200				
12	21 Januari 2022	Banjir	Desa Jatipiring Dusun 1 - 2	Karangwareng	250 Unit Rumah Terendam				375	1500				
13	21 Januari 2022	Banjir	Desa Gembonganmekar Dusun 04 RT 03 dan 04 RW 04	Babakan	40 Unit Rumah Terendam				60	240				
14	21 Januari 2022	Banjir	Desa Dompoyong Kulon Dusun 1 dan 2	Gebang	83 Unit Rumah Terendam				136	362				
15	30 Januari 2022	Banjir	Desa Lemahabang Dusun 1 RT 07 RW 02 dan Dusun 2 RT 10 RW 03	Lemahabang	46 Unit Rumah Terendam (Pengungsi : 33 Jiwa)				151	166				

Lampiran 2 Rekapitulasi Daerah Yang Terkena Dampak Bencana BPBD Kabupaten Cirebon Banjir Tahun 2022

No	Tanggal	Jenis Kejadian	Desa	Kecamatan	Daerah yang Terkena Dampak Bencana				Jumlah		Jumlah Korban Terdampak			
					Jumlah Terdampak				KK	Jiwa	Dewasa	Anak	Bayi	Lansia
					Rumah/bangunan	Sawah/Perkebunan	Fasum	Ternak						
16	30 Januari 2022	Banjir	Desa Tuk Karangswung Dusun I RT 001 RW 001, RT 002 RW 001, RT 003 RW 003 dan Dusun II RT 005 RW 003, RT 007 RW 003	Lemahabang	160 Unit Rumah Terendam (Pengungsi : 122 Jiwa)				188	732				
17	30 Januari 2022	Banjir	Desa Sigong Dusun 1 RT 2 RW 1	Lemahabang	3 Unit Rumah Terendam				3	10				
18	21 Februari 2022	Banjir	Desa Mekarsari Dusun 1 s.d 5	Waled	715 Unit Rumah Terendam		1 Masjid dan 4 Mushola Terendam, 1 MI dan 1 Paud Terendam		1112	3010				
19	21 Februari 2022	Banjir	Desa Gunungsari Dusun 1 dan 3	Waled	380 Unit Rumah Terendam (Pengungsi : 15 Jiwa)		1 Masjid Terendam, SD 1, TK 1, PAUD 1, SMP 1, MI 1 Terendam		572	2288				
20	02 Maret 2022	Banjir	Desa Kaliwulu Blok Kauman RT 001, 006, 009, 012, 015 RW 002 dan 003	Plered	23 Unit Rumah Terendam				31	93				
21	02 Maret 2022	Banjir	Desa Gamel Perum Cahaya Permai Blok A-G, Blok Krasag RT 002 RW 001 dan Blok Kauman	Plered	393 Unit Rumah Terendam		Rusaknya Jalan Poros Kabupaten Sepanjang 20m		453	1505				
22	02 Maret 2022	Banjir	Desa Sarabau Blok Weringin Kulon	Plered	45 Unit Rumah Terendam		Rusaknya Jalan Poros Kabupaten Sepanjang 500m		51	217				
23	05 Maret 2022	Banjir	Desa Mekarsari Dusun 1 s.d 5	Waled	715 Unit Rumah Terendam		1 Masjid dan 4 Mushola Terendam, 1 MI dan 1 Paud Terendam		1112	3010				
24	05 Maret 2022	Banjir	Desa Gunungsari Dusun 1 s.d 4	Waled	750 Unit Rumah Terendam (Pengungsi : 75 Jiwa)		1 Masjid Terendam, SD 1, TK 1, PAUD 1, SMP 1, MI 1 Terendam		1000	2885				
25	05 Maret 2022	Banjir	Desa Ciuyah Blok 1 - 3	Waled	245 Unit Rumah Terendam				395	1055				
26	05 Maret 2022	Banjir	Desa Gamel Perum Cahaya Permai Blok A-G, Blok Krasag RT 002 RW 001 dan Blok Kauman	Plered	393 Unit Rumah Terendam		Rusaknya Jalan Poros Kabupaten Sepanjang 20m		453	1505				
27	05 Maret 2022	Banjir	Desa Sarabau Blok Weringin Kulon	Plered	45 Unit Rumah Terendam		Rusaknya Jalan Poros Kabupaten Sepanjang 500m		51	217				
28	05 Maret 2022	Banjir	Desa Arjawinangun Blok Posong RT 01 RW 08, Blok Posong Wetan RT 01 Rw 07 dan Blok Kebon Pring RT 01 dan 02 RW 09	Arjawinangun	268 Unit Rumah Terendam		1 SD, 3 Mushola, 1 Kantor Kecamatan dan 1 Kantor Damkar Terendam		328	960				

Lampiran 3 Rekapitulasi Daerah Yang Terkena Dampak Bencana BPBD Kabupaten Cirebon Banjir Tahun 2022

No	Tanggal	Jenis Kejadian	Desa	Kecamatan	Daerah yang Terkena Dampak Bencana				Jumlah		Jumlah Korban Terdampak			
					Jumlah Terdampak				KK	Jiwa	Dewasa	Anak	Bayi	Lansia
					Rumah/bangunan	Sawah/Perkebunan	Fasum	Temak						
29	05 Maret 2022	Banjir	Desa Kreyo Blok Sigatok Kec. Klangeran	Klangeran	17 Unit Rumah Terendam				25	75		29	05 Maret 2022	Banjir
30	06 Maret 2022	Banjir	Desa Bayalangu Lor	Gegesik	19 Unit Rumah Terendam				28	85		30	06 Maret 2022	Banjir
31	13 Maret 2022	Banjir	Desa Banjarwangunan Perum Green Firdaus 3 Blok Seda RT 06 RW 01	Mundu	40 Unit Rumah Terendam		1 Unit Mushola Terendam		40	135		31	13 Maret 2022	Banjir
32	13 Maret 2022	Banjir	Desa Banjarwangunan Perum Puri Indah Lobunta RT 07 RW 08	Mundu	205 Unit Rumah Terendam (Pengungsi : 158 Jiwa)				156	315		32	13 Maret 2022	Banjir
33	13 Maret 2022	Banjir	Desa Mundu Pesisir Blok Kalijaga RT 01, 02 dan 03 RW 08	Mundu	288 Unit Rumah Terendam (Pengungsi : 21 Jiwa)				304	1700		33	13 Maret 2022	Banjir
34	13 Maret 2022	Banjir	Desa Mekarsari Dusun 1 s.d 5	Waled	715 Unit Rumah Terendam		1 Masjid dan 4 Mushola Terendam, 1 MI dan 1 Paud Terendam		1112	3010		34	13 Maret 2022	Banjir
35	13 Maret 2022	Banjir	Desa Gunungsari Dusun 1 s.d 4	Waled	750 Unit Rumah Terendam		1 Masjid Terendam, SD 1, TK 1, PAUD 1, SMP 1, MI 1 Terendam		1000	2885		35	13 Maret 2022	Banjir
36	13 Maret 2022	Banjir	Desa Ciledug Lor Blok Pamosongan RT 02 dan 03 RW 01	Ciledug	30 Unit Rumah Terendam		1 Titik Pintu Air Rusak		45	180		36	13 Maret 2022	Banjir
37	13 Maret 2022	Banjir	Desa Babakan Losari Lor Blok Pon Rt 01-04 Rw 02, Blok Pahing Rt 05-06 Rw 01 dan Blok Wage Rt 01 Rw 03	Pabedilan	245 Unit Rumah Terendam				266	1064		37	13 Maret 2022	Banjir
38	13 Maret 2022	Banjir	Desa Cilengkrang Girang Blok Pembangunan Rt 01 Rw 03 dan Rt 03 Rw 06	Pasaleman	179 Unit Rumah Terendam		1 Titik Pintu Air, Klep Rusak dan 1 Titik TPT Jebol		190	760	38	13 Maret 2022	Banjir	Desa Cilengkrang Girang Blok Pembangunan Rt 01 Rw 03 dan Rt 03 Rw 06
39	13 Maret 2022	Banjir	Desa Pasaleman Blok Wage Rt 04 Rw 02, Rt 03 Rw 01 dan Blok Pahing Rt 13 Rw 05, Rt 14 Rw 06	Pasaleman	73 Unit Rumah Terendam				89	315	39	13 Maret 2022	Banjir	Desa Pasaleman Blok Wage Rt 04 Rw 02, Rt 03 Rw 01 dan Blok Pahing Rt 13 Rw 05, Rt 14 Rw 06
40	26 Maret 2022	Banjir	Desa Dawuan Perum Lovina Regency	Tengahatani	217 Unit rumah Terendam	11 Ha Sawah Terendam	1 Unit Mushola dan 1 SD Terendam. 1 Titik TPT Jebol		220	450	40	26 Maret 2022	Banjir	Desa Dawuan Perum Lovina Regency
41	26 Maret 2022	Banjir	Desa Dawuan Perum Dawuan Permai	Tengahatani	34 Unit Rumah Terendam				25	63	41	26 Maret 2022	Banjir	Desa Dawuan Perum Dawuan Permai

Lampiran 4 Rekapitulasi Daerah Yang Terkena Dampak Bencana BPBD Kabupaten Cirebon Banjir Tahun 2022

No	Tanggal	Jenis Kejadian	Desa	Kecamatan	Daerah yang Terkena Dampak Bencana				Jumlah		Jumlah Korban Terdampak			
					Jumlah Terdampak				KK	Jiwa	Dewasa	Anak	Bayi	Lansia
					Rumah/bangunan	Sawah/Perkebunan	Fasum	Temak						
42	26 Maret 2022	Banjir	Desa Ciuyah Dusun 2 RT/RW 01/03 , 02/03 , 03/04 Untuk Dusun 3 RT/RW 01/05 , 02/05 , 03/05 , 01/06	Waled	190 Unit Rumah Terendam				370	950				
43	26 Maret 2022	Banjir	Desa Mekarsari Dusun 1 s.d 5	Waled	715 Unit Rumah Terendam		1 Masjid dan 4 Mushola Terendam, 1 MI dan 1 Paud Terendam		1112	3010				
44	26 Maret 2022	Banjir	Desa Gunungsari Dusun 1 s.d 4	Waled	750 Unit Rumah Terendam (Pengungsi : 30 Jiwa)		1 Masjid Terendam, SD 1, TK 1, PAUD 1, SMP 1, MI 1 Terendam		1000	2885				
45	27 Maret 2022	Banjir	Desa Kedungsana Blok Nimas RT 05 RW 01 dan Blok Jamar RT 06 RW 05	Plumbon			Akses Jalan Umum Todakk Bisa dilalui antara Blok Nimas dan Blok Jamar							
46	20 April 2022	Banjir	Desa Kebarepan Blok Desa Rt 01,02,03 Rw 02, Blok Ciasem Rt 01,02,03 Rw 03, Blok Kadiwangsan Rt 02 Rw 04 dan Blok Karang Tengah Rt 01 Rw 04	Plumbon	199 Unit Rumah Terendam		1 Unit Masjid, 2 Unit Mushola, 1 Paud Terendam dan 1 Titik TPT Jebol		256	741				
47	20 April 2022	Banjir	Desa Bode Lor Blok Si Sumur RT 07 RW 02	Plumbon	20 Unt Rumah Terendam				43	175				
48	20 April 2022	Banjir	Desa Kasugengan Lor Perum. Queen Regency RT 17 RW 05	Depok	60 Unit Rumah Terendam				45	136				
49	20 April 2022	Banjir	Desa Kasugengan Lor Perum. Green estate	Depok	10 Unit Rumah Terendam				12	48				
50	21 April 2022	Banjir	Desa Tawangsari Dusun 4 Rt 004 Rw 008	Losari	135 Unit Rumah Terendam	21 Ha Sawah Terendam			82	328				
51	24 April 2022	Banjir Bandang	Desa Cipanas Blok Cicebak RT 02 RW 10	Dukupuntang	6 Unit Rumah Terendam				8	25				
52	09 Mei 2022	Banjir	Desa Kedungsana Blok Nyimas Rt 005 Rw 001 dan Blok Damar Rt 005 Rw 004	Plumbon	260 Unit Rumah Terendam		1 Unit Jembatan Ambruk		285	1140				
53	09 Mei 2022	Banjir	Desa Karangsasem RT 022, 023, 024 dan 025	Plumbon	203 Unit Rumah Terendam				220	880				
54	09 Mei 2022	Banjir	Desa Kebarepan 1. Blok Desa Rt 01,02,03 Rw 02, 2. Blok Ciasem Rt 01,02,03 Rw 03, 3. Blok Kadiwangsan Rt 02 Rw 04 dan 4. Blok Karang Tengah Rt 01 Rw 04	Plumbon	199 Unit Rumah Terendam		3 Unit Sarana Ibadah, 1 Paud Terendam dan 1 TPT Jebol		256	741				

Lampiran 5 Rekapitulasi Daerah Yang Terkena Dampak Bencana BPBD Kabupaten Cirebon Banjir Tahun 2022

No	Tanggal	Jenis Kejadian	Desa	Kecamatan	Daerah yang Terkena Dampak Bencana				Jumlah		Jumlah Korban Terdampak			
					Jumlah Terdampak				KK	Jiwa	Dewasa	Anak	Bayi	Lansia
					Rumah/bangunan	Sawah/Perkebunan	Fasum	Ternak						
55	09 Mei 2022	Banjir	Desa Cirebon Girang Jl. Angsana Bumi Arum Sari	Talun	30 Unit Rumah Terendam				40	160				
56	25 Mei 2022	Banjir	Desa Gunungsari Dusun 1 s.d 4	Waled	750 Unit Rumah Terendam (Pengungsi : 80 Jiwa)		1 Masjid Terendam, SD 1, TK 1, PAUD 1, SMP 1, MI 1 Terendam		1000	2885				
57	25 Mei 2022	Banjir	Desa Mekarsari Dusun 1 s.d 5	Waled	715 Unit Rumah Terendam		1 Masjid dan 4 Mushola Terendam, 1 MI dan 1 Paud Terendam		1112	3010				
58	25 Mei 2022	Banjir	Desa Ciuyah Dusun 2 RT/RW 01/03, 02/03, 03/04 dan Dusun 3 RT/RW 01/05, 02/05, 03/05 dan 01/06	Waled	190 Unit Rumah Terendam	50 Ha Sawah Terendam	1 Sekolah dan 3 Sarana Ibadah Terendam		370	950				
59	06 Juli 2022	Banjir	Desa Sutawinangun Blok Wirasari RW 04 Wirasari RW 06 Pecilon Timur	Kedawung	100 Unit Rumah Terendam				125	375				
60	25 Oktober 2022	Banjir	Desa Sutawinangun Blok Pecilon RT 2 RW 2, Wirasari RT 5 RW 4, Kertasari RT 4 RW 5, Pecilon Timur RT 4 RW 6, Pecilon Dalam RT 3 RW 7 dan Saputra RT 3 RW 8	Kedawung	100 Unit Rumah Terendam (Pengungsi 8 Jiwa, 2 Dewasa dan 6 Anak-anak)				125	375				
61	25 Oktober 2022	Banjir	Desa Kebarepan Blok Desa RT 02 RW 02 dan Blok Ciasem RT 03 RW 03	Plumbon	58 Unit Rumah Terendam (Pengungsi 6 Jiwa, 4 Dewasa, 1 Lansia dan 1 Anak-anak)				72	228				
62	25 Oktober 2022	Banjir	Desa Gamel Blok Krasag RT 02 RW 01, Blok Kauman RT 03 RW 01 dan Blok Perum. Cahaya Permai	Plered	145 Unit Rumah Terendam				135	350				
63	25 Oktober 2022	Banjir	Desa Kasugengan Lor Perumahan Depok Estate	Depok	6 Unit Rumah Terendam				8	90				
64	21 Desember 2022	Banjir	Desa Banjarwangunan Perum Puri Indah Lobunta Blok A - B dan Perum Puri Indah Residen	Mundu	820 Unit Rumah Terendam (Pengungsi : 100 Jiwa)		1 Titik Tanggul Jebol		700	1700				
65	21 Desember 2022	Banjir	Desa Luwung	Mundu	500 Unit Rumah Terendam				550	1200				
66	21 Desember 2022	Banjir	Desa Ciwaringin	Ciwaringin	96 Unit Rumah Terendam				101	404				
67	21 Desember 2022	Banjir	Desa Babakan	Ciwaringin	120 Unit Rumah Terendam		3 Ponpes Terendam		130	520				
68	21 Desember 2022	Banjir	Desa Gintung Lor	Susukan	59 Unit Rumah Terendam (Pengungsi : 157 Jiwa)				120	300				
Total									25232	71512				

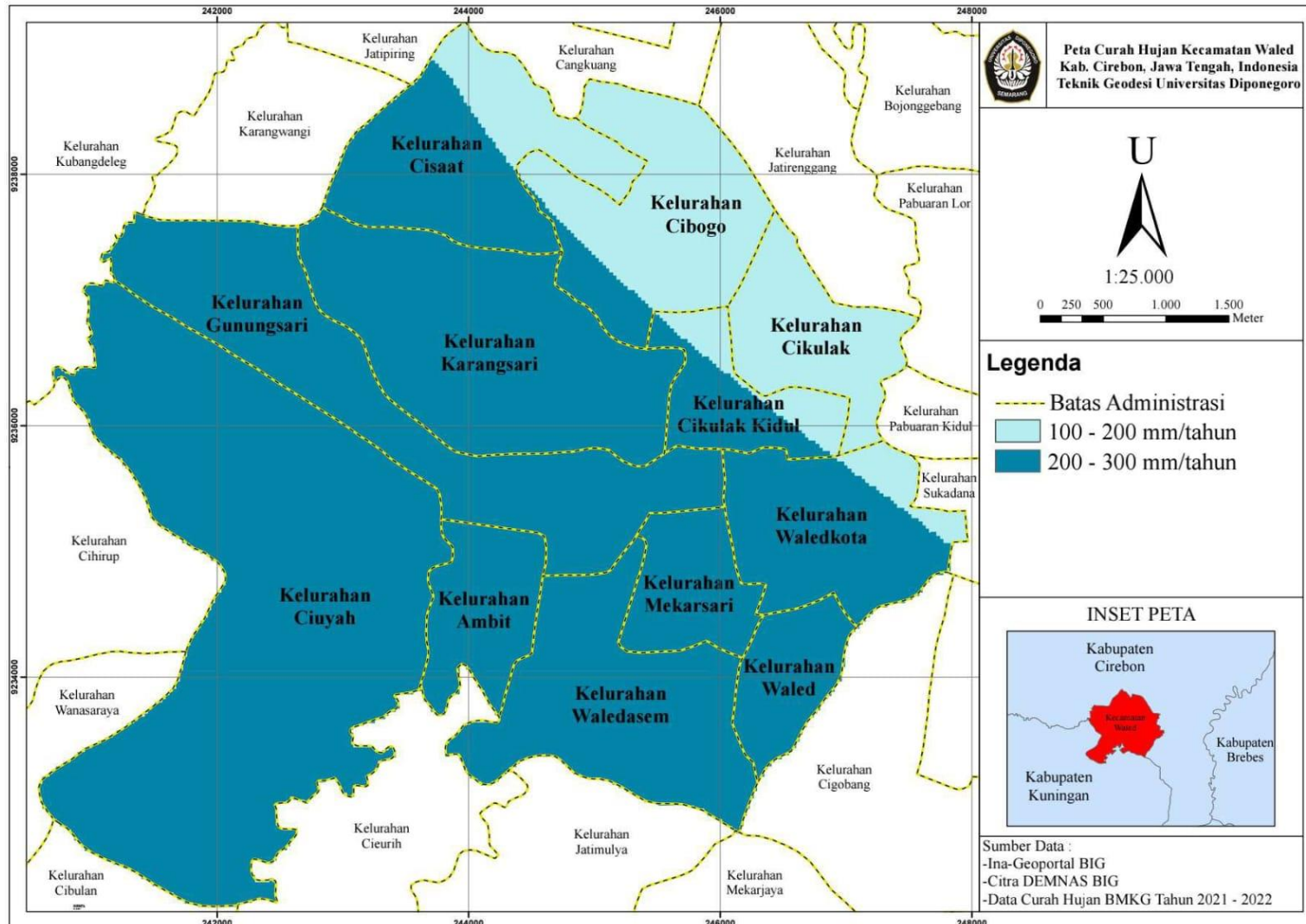
Lampiran 6 Rekapitulasi Bencana Banjir BPBD Kabupaten Cirebon 2022

Total Kejadian	Dampak		
Banjir : 68	17.394 Unit Rumah Terendam	25.232 KK/ 71.512 Jiwa	3 Pintu Air Jebol
22 Kecamatan	2 Unit Gedung Pemerintahan Terendam	927 Jiwa Mengungsi	22 Sarana Ibadah Terendam
38 Desa	520m Jalan Poros Kabupaten Rusak	25.082 Ha Sawah dan 8.500 Ha Perkebunan Terendam	16 Sarana Pendidikan Terendam

Note : Terakhir S.D 21 Desember 2022

Lampiran B

Peta Curah Hujan

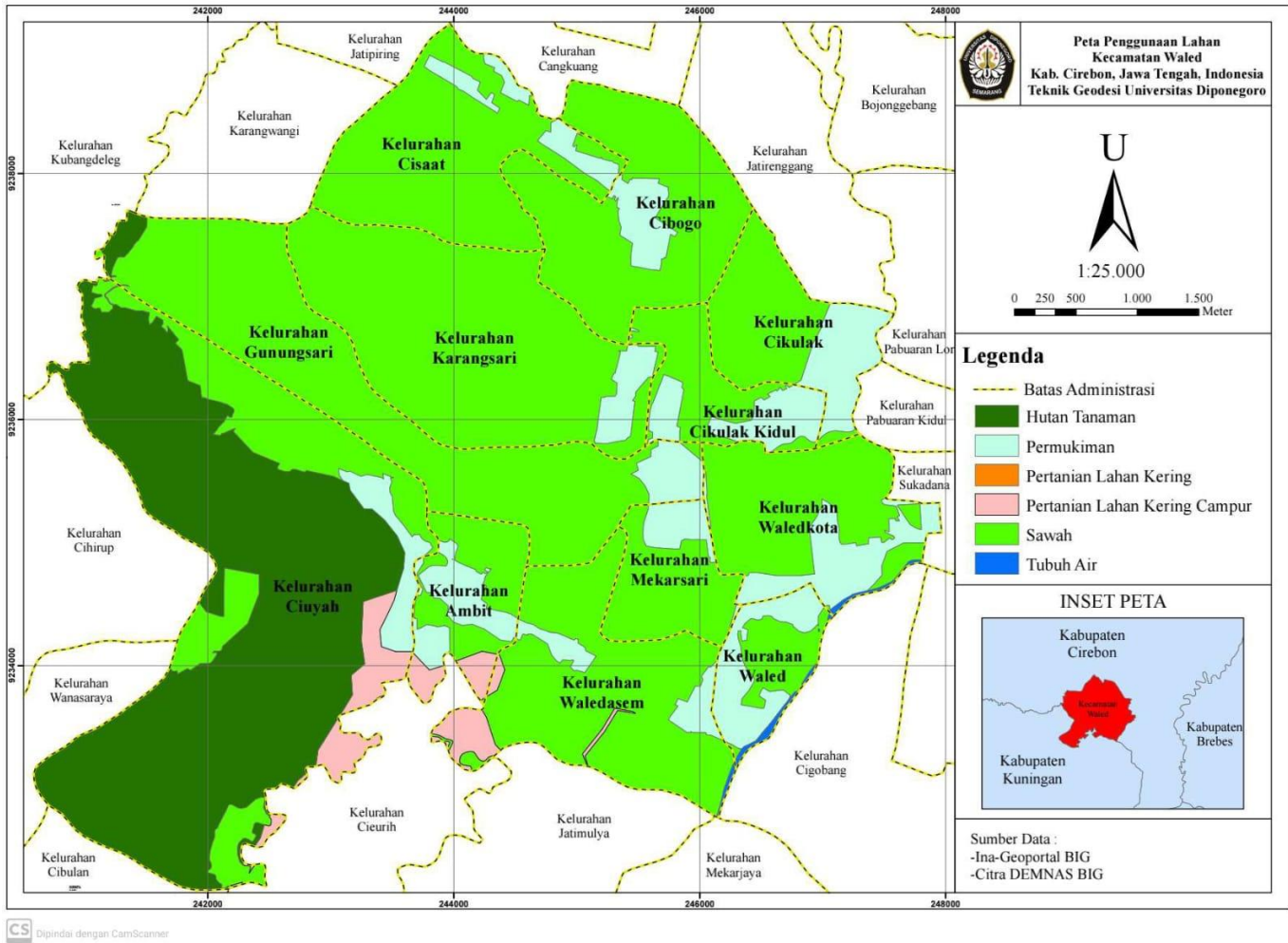


CS Dipindai dengan CamScanner

Lampiran 7 Peta Curah Hujan Kecamatan Waled, Kabupaten Cirebon

Lampiran C

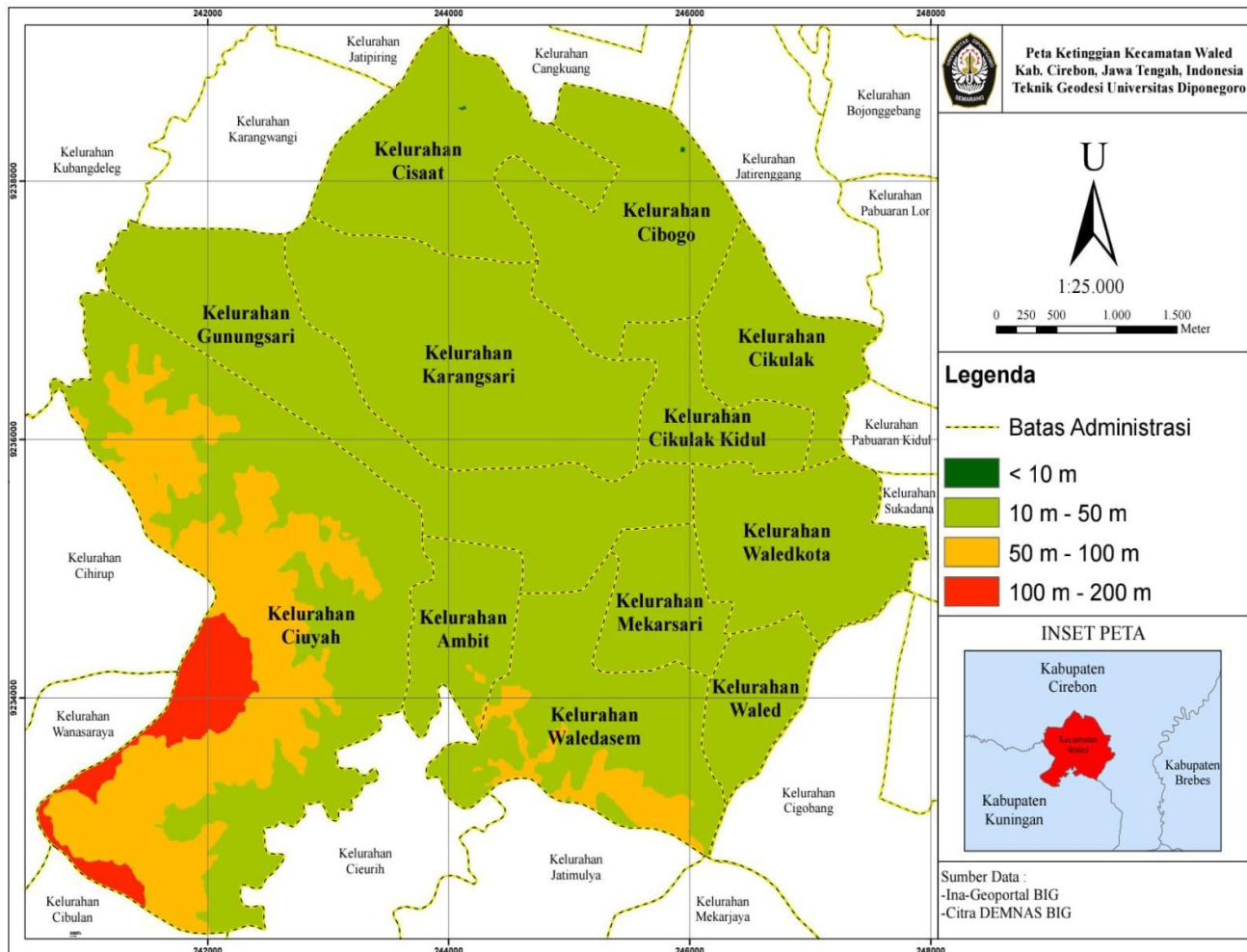
Peta Penggunaan Lahan



Lampiran 8 Peta Penggunaan Lahan Kecamatan Waled, Kabupaten Cirebon

Lampiran D

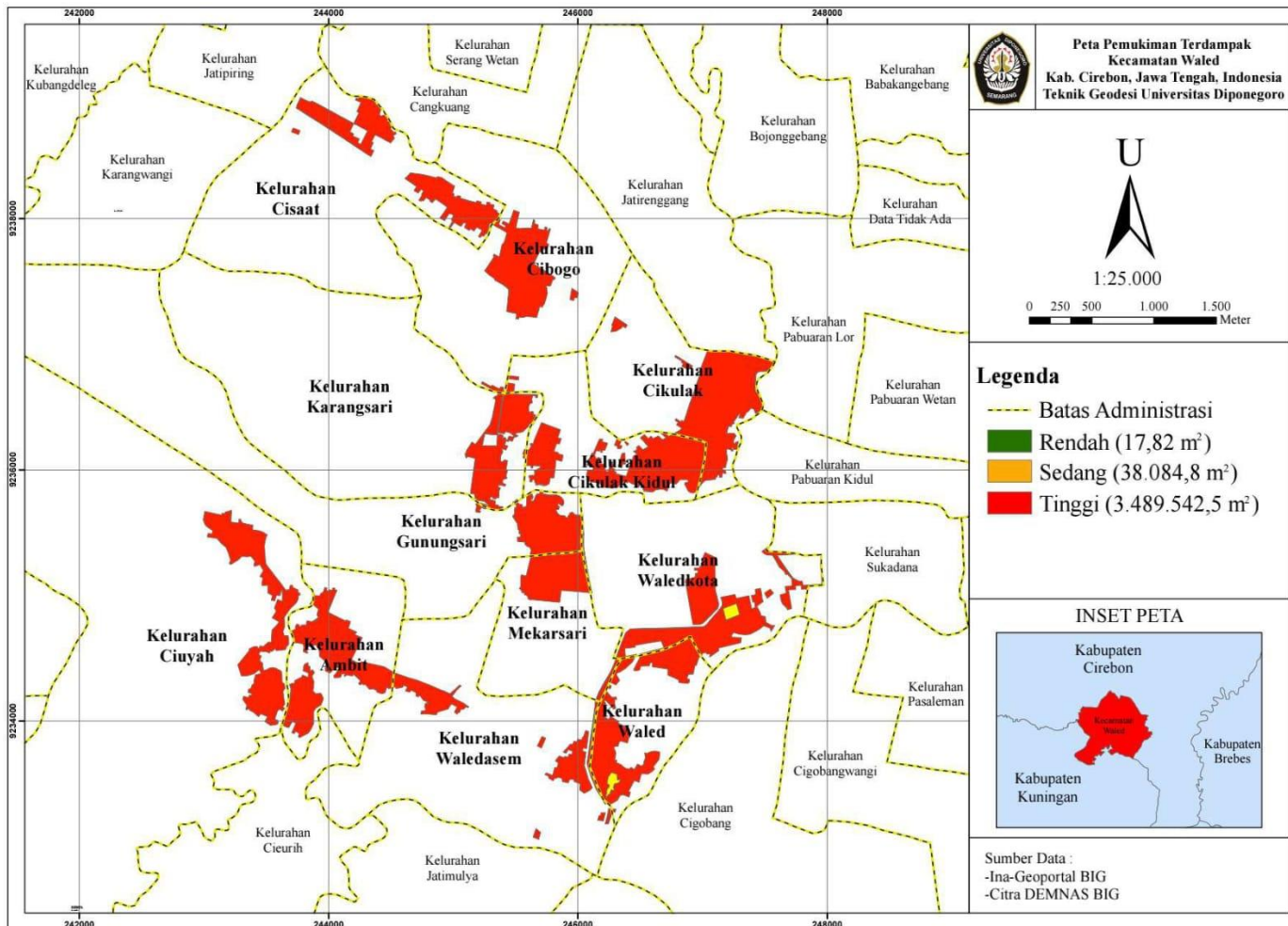
Peta Ketinggian



Lampiran 9 Peta Ketinggian Kecamatan Waled, Kabupaten Cirebon

Lampiran E

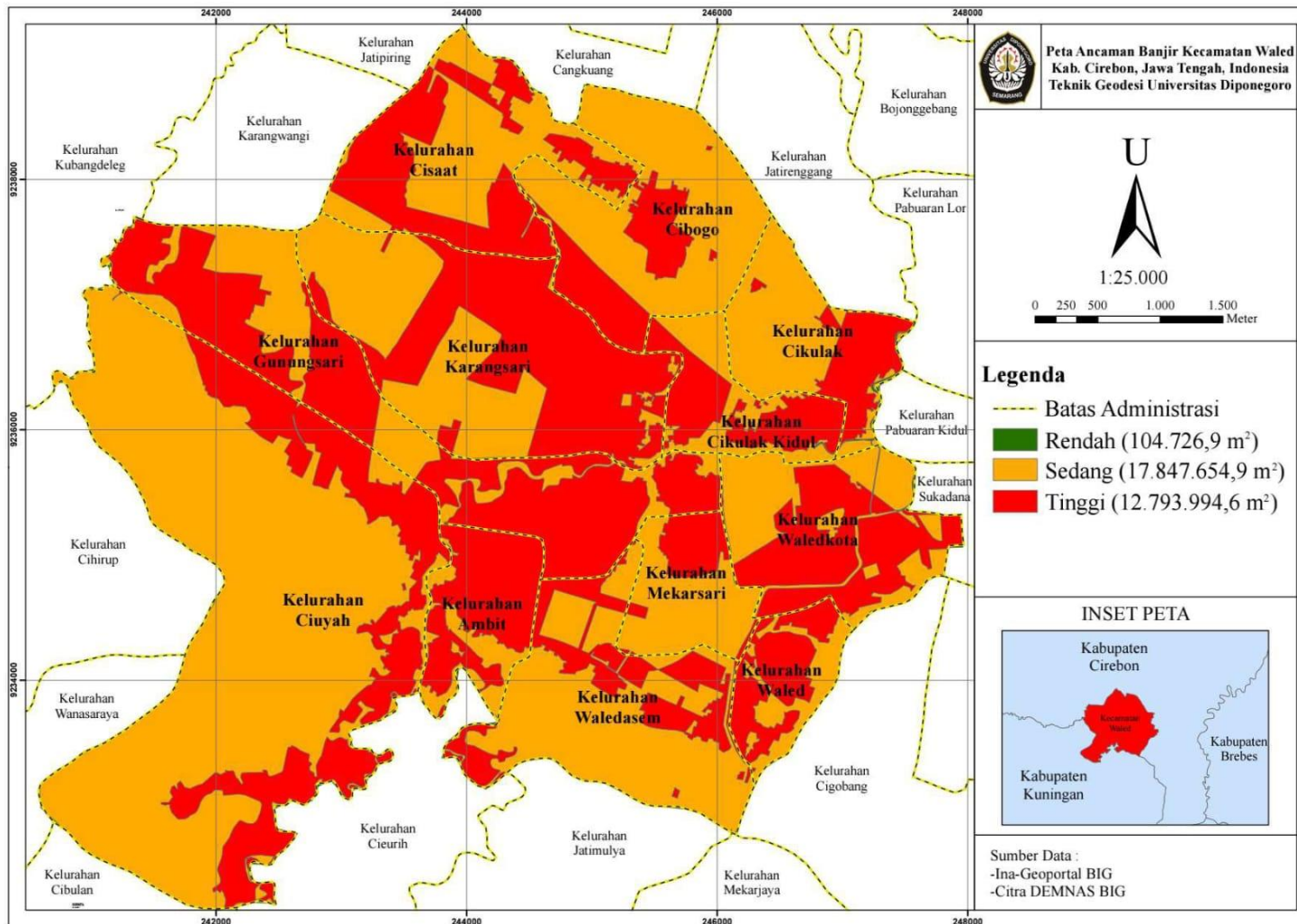
Peta Permukiman Terancam Banjir



CS Dipindai dengan CamScanner

Lampiran 10 Peta Permukiman Terancam Banjir Kecamatan Waled, Kabupaten Cirebon

Lampiran F
Peta Ancaman Banjir



CS Dipindai dengan CamScanner

Lampiran 11 Peta Ancaman Banjir Kecamatan Waled, Kabupaten Cirebon





Lampiran

Data Marketplace

Lampiran 12 Populasi Secara Acak Penjualan Rumah Data *Marketplace* disekitar Kecamatan Waled

No	Lokasi	Platform	Sumber	Luas Tanah/m ²	Luas Bangunan/m ²	Harga Marketplace(Rp)	Gambar
1	Waled	Lamudi 1	(Qudama', 2022a)	100	36	104.400.000	
2	Waled	Lamudi 2	(Qudama', 2022b)	100	42	121.800.000	
3	Cisaat	Lamudi 3	(anonim, 2019)	66	36	150.500.000	
4	Waled	Lamudi 4	(Arta, 2022)	140	140	150.000.000	
5	Waled	Rumah.com	(Tungka, 2023)	397	160	1.300.000.000	
6	Cikulak Kidul	99.co 1	(Property, 2023c)	60	30	150.500.000	
7	Cikulak Kidul	99.co 2	(Property, 2023a)	60	30	150.500.000	
8	Cikulak Kidul	99.co 3	(Property, 2023b)	60	30	150.500.000	
9	Cisaat	Realoka.com	(Rahman, 2018)	270	172	430.000.000	
10	Waled	Lacakharga.com 1	(Mustopa, 2020)	170	170	415.000.000	
11	Waled	Lacakharga.com 2	(Ramlan, 2021)	417	100	550.000.000	
Total				1.840	946	3.673.200.000	

Lampiran 13 Populasi Secara Acak Penjualan Tanah Data *Marketplace* disekitar Kecamatan Waled

No	Lokasi	Platform	Sumber	Luas Tanah/m2	Harga Marketplace(Rp)	Gambar
1	Jl. Dewi Sartika Dusun/Blok Siliwangi RT 002 RW 004 Desa Waled Kota Kec. Waled Kab. Cirebon	Olx.co.id 1	(Anonim, 2023)	1203	902.250.000	
2	Waled	Olx.co.id 2	(Cosmicgal, 2023)	3040	3.800.000.000	
3	pasaleman kecamatan waled kabupaten cirebon Cirebon	Huni.id	(Deisna, 2023)	6160	650.000.000	
4	Jl. Raya Waled	Rumahku.com	(Soebrata, 2023)	10720	7.504.000.000	
Total				21.123	12.856.250.000	

Lampiran

Hasil Penilaian Kerusakan

Lampiran 14 Hasil Nilai Kerusakan Klasifikasi Wilayah Terancam Banjir Kecamatan Waled, Kabupaten Cirebon

Kelurahan	Luas Ancaman Banjir			Luas Terancam Banjir 60% Bangunan (m2)			X1 Jumla Unit/Rumah Terancam Banjir			X2 Rata-rata Harga Pasaran Bangunan/m2 (Rp)	Nilai Kerusakan (Rp)			Total Nilai Kerusakan Keseluruhan(Rp)
	Tinggi (m2)	Sedang (m2)	Rendah (m2)	Tinggi (m2)	Sedang (m2)	Rendah (m2)	Tinggi	Sedang	Rendah		Tinggi	Sedang	Rendah	
Ciuyah	1881922,02	6692476,04	10864,46	1129153,212	4015485,624	6518,676	18819	66925	109	2.901.607	54.605.982.949	194.189.359.942	315.243.943	249.110.586.834
Gunungsari	2513319,36	1060517,88	0	1507991,616	636310,728	0	25133	10605	0	2.901.607	72.926.652.995	30.772.062.103	-	103.698.715.098
Karangsari	2034368,88	1648413,57	0	1220621,328	989048,142	0	20344	16484	0	2.901.607	59.029.391.862	47.830.485.184	-	106.859.877.047
Cisaat	1235437,01	1168798,39	0	741262,206	701279,034	0	12354	11688	0	2.901.607	35.847.527.998	33.913.937.069	-	69.761.465.067
Cibogo	633307,43	1824190,78	0	379984,458	1094514,468	0	6333	18242	0	2.901.607	18.376.093.354	52.930.849.190	-	71.306.942.544
Cikulak Kidul	607097,77	423660,19	2374,5	364258,662	254196,114	1424,7	6071	4237	24	2.901.607	17.615.591.998	12.292.954.153	68.898.661	29.977.444.812
Cikulak	423742,66	909039,56	14582,3	254245,596	545423,736	8749,38	4237	9090	146	2.901.607	12.295.347.108	26.376.756.415	423.121.052	39.095.224.575
Waled Kota	1123019,25	855257,07	6604,73	673811,55	513154,242	3962,838	11230	8553	66	2.901.607	32.585.606.292	24.816.199.866	191.643.315	57.593.449.473
Mekarsari	266356,55	699198,05	0	159813,93	419518,83	0	2664	6992	0	2.901.607	7.728.620.566	20.287.980.262	-	28.016.600.828
Waled	517776,43	314722,26	807,36	310665,858	188833,356	484,416	5178	3147	8	2.901.607	15.023.837.655	9.132.003.441	23.426.415	24.179.267.512
Waledasem	739590,28	1984862,88	2618,34	443754,168	1190917,728	1571,004	7396	19849	26	2.901.607	21.460.004.075	57.592.922.251	75.973.939	79.128.900.266
Ambit	818057,95	266517,43	650,12	490834,77	159910,458	390,072	8181	2665	7	2.901.607	23.736.827.559	7.733.288.672	18.863.928	31.488.980.159
Total	12793995,59	17847654,1	38501,81	7676397,354	10708592,46	23101,086	127940	178477	385		371.231.484.413	517.868.798.549	1.117.171.253	890.217.454.215

Lampiran 15 Hasil Luasan Kelas Ancaman Banjir Kecamatan Waled, Kabupaten Cirebon

Kelas Ancaman Banjir	Luas Ancaman Banjir (m2)	Luas Terancam Banjir 60% Bangunan (m2)	X1 Jumlah Unit/Rumah Terancam Banjir	X2 Rata-rata Harga Pasaran Bangunan/m2 (Rp)	Nilai Kerusakan (Rp)
Rendah	38501,81	23101,086	385	2.901.607	1.117.171.253
Sedang	17847654,1	10708592,46	178477	2.901.607	517.868.798.549
Tinggi	12793995,59	7676397,354	127940	2.901.607	371.231.484.413
Total	30680151,5	18408090,9	306802		890.217.454.215

Lampiran 16 Hasil Nilai Kerusakan Klasifikasi Wilayah Terancam Banjir di Titik Terverifikasi Kecamatan Waled, Kabupaten Cirebon

Kelurahan	Luas Ancaman Banjir			Luas Terancam Banjir 60% Bangunan (m2)			X1 Jumla Unit/Rumah Terancam Banjir			X2 Rata-rata Harga Pasaran Bangunan/m2 (Rp)	Nilai Kerusakan (Rp)			Total Nilai Kerusakan Keseluruhan(Rp)
	Tinggi (m2)	Sedang (m2)	Rendah (m2)	Tinggi (m2)	Sedang (m2)	Rendah (m2)	Tinggi	Sedang	Rendah		Tinggi	Sedang	Rendah	
Ciuyah	1881922,02	6692476,04	10864,46	1129153,212	4015485,624	6518,676	18819	66925	109	2.901.607	54.605.982.949	194.189.359.942	315.243.943	249.110.586.834
Gunungsari	2513319,36	1060517,88	0	1507991,616	636310,728	0	25133	10605	0	2.901.607	72.926.652.995	30.772.062.103	-	103.698.715.098
Karangsari	2034368,88	1648413,57	0	1220621,328	989048,142	0	20344	16484	0	2.901.607	59.029.391.862	47.830.485.184	-	106.859.877.047
Cibogo	633307,43	1824190,78	0	379984,458	1094514,468	0	6333	18242	0	2.901.607	18.376.093.354	52.930.849.190	-	71.306.942.544
Mekarsari	266356,55	699198,05	0	159813,93	419518,83	0	2664	6992	0	2.901.607	7.728.620.566	20.287.980.262	-	28.016.600.828
Total	7329274,24	11924796,32	10864,46	4397564,544	7154877,792	6518,676	73293	119248	109		212.666.741.726	346.010.736.682	315.243.943	558.992.722.351

Lampiran 17 Hasil Luasan Kelas Ancaman Banjir Kecamatan Waled di Titik
Terverifikasi, Kabupaten Cirebon

Kelas Ancaman Banjir	Luas Ancaman Banjir (m2)	Luas Terancam Banjir 60% Bangunan (m2)	X1 Jumlah Unit/Rumah	X2 Harga Rata-rata Pasaran Bangunan/m2 (Rp)	Nilai Kerusakan (Rp)
Rendah	10864,46	6518,676	109	2.901.607	315.243.943
Sedang	11924796,32	7154877,792	119248	2.901.607	346.010.736.682
Tinggi	7329274,24	4397564,544	73293	2.901.607	212.666.741.726
Total			192649		558.992.722.351

Lampiran 18 Hasil Nilai Kerusakan Klasifikasi Kelas Ancaman Banjir Permukiman, Kecamatan Waled

Kelurahan	Luas Ancaman Banjir			Luas Terancam Banjir 60% Bangunan (m2)			X1 Jumla Unit/Rumah Terancam Banjir			X2 Rata-rata Harga Pasaran Bangunan/m2 (Rp)	X3 Ambang Batas	X4 Tingkat Kerusakan			Nilai Kerusakan (Rp)			Total Nilai Kerusakan Keseluruhan(Rp)
	Tinggi (m2)	Sedang (m2)	Rendah (m2)	Tinggi (m2)	Sedang (m2)	Rendah (m2)	Tinggi	Sedang	Rendah			Tinggi %	Sedang %	Rendah %	Tinggi	Sedang	Rendah	
Ciuyah	341450,78	636,46	0	204870,468	381,876	0	3415	6	0	2.901.607	60	70%	50%	30%	416.117.523.170	554.027.056	0	416.671.550.227
Gunungsari	203539,13	352,17	0	122123,478	211,302	0	2035	4	0	2.901.607	60	70%	50%	30%	248.048.045.589	306.557.692	0	248.354.603.281
Karangsari	224024,25	2198,43	0	134414,55	1319,058	0	2240	22	0	2.901.607	60	70%	50%	30%	273.012.748.836	1.913.694.029	0	274.926.442.865
Cisaat	286055,00	2198,43	0	171633	1319,058	0	2861	22	0	2.901.607	60	70%	50%	30%	348.608.071.976	1.913.694.029	0	350.521.766.005
Cibogo	269131,62	591,41	0	161478,972	354,846	0	2691	6	0	2.901.607	60	70%	50%	30%	327.983.972.159	514.811.837	0	328.498.783.996
Cikulak Kidul	382923,75	947,05	8,21	229754,25	568,23	4,926	3829	9	0	2.901.607	60	70%	50%	30%	466.659.594.139	824.390.101	0	467.483.984.240
Cikulak	410000,00	0,00	0	246000	0	0	4100	0	0	2.901.607	60	70%	50%	30%	499.656.742.620	-	0	499.656.742.620
Waled Kota	370425,62	15160,43	9,61	222255,372	9096,258	5,766	3704	152	0	2.901.607	60	70%	50%	30%	451.428.435.786	13.196.883.398	0	464.625.319.184
Mekarsari	180328,40	1204,51	0	108197,04	722,706	0	1803	12	0	2.901.607	60	70%	50%	30%	219.761.709.624	1.048.504.430	0	220.810.214.054
Waled	303268,89	10999,58	0	181961,334	6599,748	0	3033	110	0	2.901.607	60	70%	50%	30%	369.586.209.062	9.574.937.828	0	379.161.146.889
Waledasem	178677,92	2822,40	0	107206,752	1693,44	0	1787	28	0	2.901.607	60	70%	50%	30%	217.750.310.940	2.456.848.764	0	220.207.159.704
Ambit	339717,15	973,98	0	203830,29	584,388	0	3397	10	0	2.901.607	60	70%	50%	30%	414.004.791.661	847.832.185	0	414.852.623.846
Total	3489542,51	38084,85	17,82	2093725,51	22850,91	10,69	34895	381	0						4.252.618.155.562	33.152.181.349	-	4.285.770.336.911

Lampiran 19 Hasil Luasan Kelas Ancaman Banjir Permukiman Kecamatan Waled,
Kabupaten Cirebon

Kelas Ancaman Banjir	Luas Ancaman Banjir (m2)	Luas Terancam Banjir 60% Bangunan (m2)	X1 Jumla Unit/Rumah Terancam Banjir	X2 Rata-rata Harga Pasaran Bangunan/m2 (Rp)	X3 Ambang Batas	X4 Tingkat Kerusakan	Nilai Kerusakan (Rp)
Rendah	17,82	10,692	0	2.901.607	60	30%	-
Sedang	38084,85	22850,91	381	2.901.607	60	50%	33.152.181.349
Tinggi	3489542,51	2093725,506	34895	2.901.607	60	70%	4.252.618.155.562
Total	3527645,18	2116587,108	35276				4.285.770.336.911

Lampiran 20 Hasil Nilai Kerusakan Klasifikasi Kelas Ancaman Banjir Permukiman di Titik Terverifikasi, Kecamatan Waled

Kelurahan	Luas Ancaman Banjir			Luas Terancam Banjir 60% Bangunan (m2)	X1 Jumla Unit/Rumah Terancam Banjir			X2 Rata-rata Harga Pasaran Bangunan/m2 (Rp)	X3 Ambang Batas	X4 Tingkat Kerusakan			Nilai Kerusakan (Rp)			Total Nilai Kerusakan Keseluruhan (Rp)		
	Tinggi (m2)	Sedang (m2)	Rendah (m2)		Tinggi (m2)	Sedang (m2)	Rendah (m2)			Tinggi	Sedang	Rendah	Tinggi %	Sedang %	Rendah %		Tinggi	Sedang
Ciuyah	341450,78	636,46	0	204870,468	381,876	0	3415	6	0	2.901.607	60	70%	50%	30%	416.117.523.170	554.027.056	-	416.671.550.227
Gunungsari	203539,13	352,17	0	122123,478	211,302	0	2035	4	0	2.901.607	60	70%	50%	30%	248.048.045.589	306.557.692	-	248.354.603.281
Karangsari	224024,25	2198,43	0	134414,55	1319,058	0	2240	22	0	2.901.607	60	70%	50%	30%	273.012.748.836	1.913.694.029	-	274.926.442.865
Cibogo	269131,62	591,41	0	161478,972	354,846	0	2691	6	0	2.901.607	60	70%	50%	30%	327.983.972.159	514.811.837	-	328.498.783.996
Mekarsari	180328,40	1204,51	0	108197,04	722,706	0	1803	12	0	2.901.607	60	70%	50%	30%	219.761.709.624	1.048.504.430	-	220.810.214.054
Total	1218474,18	4982,98	0,00	731084,51	2989,79	0,00	12185	50	0						1.484.923.999.379	4.337.595.044	-	1.489.261.594.423

Lampiran 21 Hasil Luasan Kelas Ancaman Banjir Permukiman Kecamatan Waled di Titik
Terverifikasi, Kabupaten Cirebon

Kelas Ancaman Banjir	Luas Ancaman Banjir (m2)	Luas Terancam Banjir 60% Bangunan (m2)	X1 Jumla Unit/Rumah Terancam Banjir	X2 Rata-rata Harga Pasaran Bangunan/m2 (Rp)	X3 Ambang Batas	X4 Tingkat Kerusakan	Nilai Kerusakan (Rp)
Rendah	0	0	0	2.901.607	60	30%	-
Sedang	4982,98	2989,788	49,8298	2.901.607	60	50%	4.337.595.044
Tinggi	1218474,18	731084,508	12184,7418	2.901.607	60	70%	1.484.923.999.379
Total	1223457,16	734074,296	12234,5716				1.489.261.594.423

Lampiran

Dokumentasi Verifikasi Lapangan



Lampiran 22 Kejadian Banjir di Waled, Kecamatan Waled(West Java Today, 2022)



Lampiran 23 Kejadian Banjir di Kecamatan Waled (Desa yang terdampak di Desa Gunungsari, Karangsari dan Mekarsari)(Kodim 0620 Kabupaten Cirebon, 2022)