



**PEMBANGUNAN KAMPUNG BAHARI DALAM PERSPEKTIF  
*SUSTAINABLE DEVELOPMENT* DI KAWASAN PESISIR  
TAMBAKLOROK, KOTA SEMARANG**

**Skripsi**

**Disusun untuk memenuhi persyaratan menyelesaikan Pendidikan Strata 1  
Departemen Administrasi Publik Fakultas Ilmu Sosial dan Ilmu Politik  
Universitas Diponegoro**

**Penyusun**

**NAILA AUTHORI**

**14020118140107**

**DEPARTEMEN ADMINISTRASI PUBLIK  
FAKULTAS ILMU SOSIAL DAN ILMU POLITIK  
UNIVERSITAS DIPONEGORO**

**SEMARANG**

**2022**

**SURAT PERNYATAAN**  
**KEASLIAN KARYA ILMIAH (SKRIPSI)**

Saya yang bertanda tangan di bawah ini:

1. Nama Lengkap : Naila Authori
2. Nomor Induk Mahasiswa : 14020118140107
3. Tempat/Tanggal Lahir : Kendal, 5 September 1999
4. Jurusan / Program Studi : Administrasi Publik
5. Alamat : Gang Paraban, RT. 03 RW. 03, Desa Kadilangu,  
Kec. Kangkung, Kab. Kendal

Menyatakan dengan sesungguhnya bahwa karya ilmiah (Skripsi) yang saya tulis berjudul:

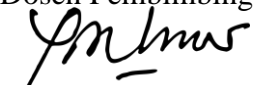
**Pembangunan Kampung Bahari dalam Perspektif *Sustainable Development* di  
Kawasan Pesisir Tambaklorok, Kota Semarang**

Adalah benar-benar **Hasil Karya Ilmiah Tulisan Saya Sendiri**, bukan hasil karya ilmiah orang lain dan juga tidak mengandung plagiasi dari sumber informasi lainnya. Hal ini diperkuat dengan hasil uji kemiripan Turnitin yang kurang dari 20%. Apabila di kemudian hari ternyata karya ilmiah yang saya tulis itu terbukti bukan hasil karya ilmiah saya sendiri atau hasil plagiasi karya orang lain, maka saya sanggup menerima sanksi berupa pembatalan hasil karya ilmiah saya dengan seluruh implikasinya, sebagai akibat kecurangan yang saya lakukan.


Demikian surat pernyataan ini saya buat dengan sebenar-benarnya dan dengan penuh kesadaran serta tanggung jawab.

Semarang, 30 Maret 2022


Mengetahui,  
Dosen Pembimbing

  
**Dr. Dra. Kismartini, M.Si**  
NIP. 196103281986032001

Pembuat Pernyataan,

  
**Naila Authori**  
NIM. 14020118140107

Ketua Program Studi

  
**Dra. Maesaroh, M.Si**  
NIP. 196612221993032001

## HALAMAN PENGESAHAN

Judul Skripsi : Pembangunan Kampung Bahari dalam Perspektif  
*Sustainable Development* di Kawasan Pesisir Tambaklorok,  
Kota Semarang

Nama Penyusun : Naila Authori

NIM : 14020118140107

Departemen : S1 – Administrasi Publik

**Dinyatakan sah sebagai salah satu syarat untuk menyelesaikan pendidikan  
Strata 1**

Semarang, 30 Maret 2022

Dekan



Dr. Drs. Hardi Warsono, MTP.  
NIP. 196408271990011001

Wakil Dekan 1



Dr. Drs. Teguh Yuwono, M.Pol.Admin  
NIP. 196908221994031003

**Dosen Pembimbing:**

1. Dr. Dra. Kismartini, M.Si

(.....)

2. Drs. R. Slamet Santoso, M.Si

(.....)

**Dosen Penguji:**

1. Amni Zarkasy Rahman, S.A.P., M.Si

(.....)

2. Dr. Dra. Kismartini, M.Si

(.....)

3. Drs. R. Slamet Santoso, M.Si

(.....)

## MOTTO

“Maka ingatlah kepadaKu, Aku pun akan ingat kepadamu, bersyukurlah kepadaKu, dan janganlah kamu ingkar kepadaKu”.

(Q.S Al-Baqarah: 152)

*“The most glorious moments in your life are not the so – called days of success. But rather those days when out of dejection and despair, you feel rise in you a challenge to live”*

(Gustav Flaubert dalam Amor Fati, 2017)

## **PERSEMBAHAN**

Dengan segala kerendahan hati, skripsi ini saya persembahkan kepada seluruh pihak yang berperan dalam kesuksesan skripsi ini khususnya untuk:

1. Kedua orang tua saya, Bapak dan Ibu yang selalu mendoakan, menyemangati dan memberikan kepercayaan kepada saya untuk menyelesaikan skripsi ini.
2. Adik perempuan saya yang selalu siap sedia membantu serta menyemangati saya.
3. Seluruh keluarga besar yang selalu mendukung perjuangan saya selama di bangku perkuliahan.
4. Sahabat dan teman – teman yang tulus mendukung, serta membantu saya selama di bangku perkuliahan dan dalam proses penyusunan skripsi.
5. Almamater.

**PEMBANGUNAN KAMPUNG BAHARI DALAM PERSPEKTIF  
SUSTAINABLE DEVELOPMENT DI KAWASAN PESISIR  
TAMBAKLOROK, KOTA SEMARANG**

**Abstrak**

Kebijakan pembangunan Kampung Bahari Tambaklorok merupakan instruksi khusus dari Presiden Republik Indonesia, Bapak Joko Widodo pada tahun 2014 kepada Pemerintah Kota Semarang. Program Kampung Bahari secara terperinci dijelaskan dalam Rencana Tata Bangunan dan Lahan (RTBL) Kampung Bahari Tambaklorok tahun 2016 yang disusun berdasarkan Perda Kota Semarang Nomor 14 Tahun 2011 Tentang Rencana Tata Ruang Wilayah (RTRW) Kota Semarang Tahun 2011 – 2030 serta Perda Kota Semarang Nomor 11 Tahun 2017 Tentang Perubahan atas Peraturan Daerah Kota Semarang Nomor 6 Tahun 2016 Tentang Rencana Pembangunan Jangka Menengah Daerah (RPJMD) Kota Semarang Tahun 2016 – 2021. Melalui pendekatan kualitatif deskriptif, penelitian ini bertujuan untuk menganalisa penerapan serta kendala program Kampung Bahari Tambaklorok dalam perspektif pembangunan berkelanjutan (*sustainable development*). Hasil penelitian menunjukkan bahwa program Kampung Bahari Tambaklorok bertujuan untuk mewujudkan prinsip pembangunan kawasan pesisir yang berkelanjutan dengan berbasis pada lingkungan ekonomi lokal yang maju, asri, dan sejahtera. Dalam pelaksanaannya kebijakan pembangunan berkelanjutan Kampung Bahari Tambaklorok belum sepenuhnya terpenuhi. Kendala yang dihadapi dalam pelaksanaan kebijakan pembangunan yaitu belum adanya kontribusi terhadap Pendapatan Asli Daerah (PAD) Kota Semarang, masih adanya penolakan dari kelompok masyarakat, program pemberdayaan sosial belum terlaksana, perubahan eksisting kawasan, belum adanya regulasi yang legal dan mandiri mengenai program Kampung, izin pinjam pakai aset belum disahkan dengan PT. Pelindo, serta kompleksitas kelembagaan. Penelitian ini memberikan rekomendasi bahwa Pendapatan Asli Daerah (PAD) bisa didapatkan dari program pembangunan yang telah selesai dilaksanakan, diperlukan adanya sinergi dan sinkronisasi antar *stakeholder* dari setiap rencana pembangunan, perlunya review serta evaluasi pelaksanaan program pembangunan, perlunya transparansi pelaksanaan program, serta proteksi kawasan melalui pembangunan *sheet pile* perlu segera dilaksanakan akan menjadi kendala terhadap program pembangunan yang lain.

**Kata Kunci:** Kebijakan Pembangunan, Pembangunan Berkelanjutan, Program Kampung Bahari Tambaklorok

**THE DEVELOPMENT OF KAMPUNG BAHARI IN SUSTAINABLE  
DEVELOPMENT PERSPECTIVE AT THE COASTAL AREA OF TAMBAK  
LOROK, SEMARANG CITY**

***Abstract***

*The policy for the development of Kampung Bahari Tambaklorok is a special instruction from the President of the Republic of Indonesia, Joko Widodo in 2014 to the Semarang City Government. The Kampung Bahari program is described in detail in the Land and Building Planning Plan (RTBL) for Kampung Bahari Tambaklorok in 2016 which was prepared based on the Semarang City Regional Regulation Number 14 of 2011 concerning the Semarang City Regional Spatial Plan (RTRW) for 2011 – 2030 and the Semarang City Regulation Number 11 Year 2017 concerning Amendments to the Regional Regulation of the City of Semarang Number 6 of 2016 concerning the Regional Medium-Term Development Plan (RPJMD) of the City of Semarang for 2016 – 2021. Through a descriptive qualitative approach, this study aims to analyze the implementation and constraints of the Kampung Bahari Tambaklorok program in a sustainable development perspective. The results showed that the Kampung Bahari Tambaklorok program aims to realize the principles of sustainable coastal area development based on an advanced, beautiful, and prosperous local economic environment. However, in the implementation process, the principles of sustainable development of coastal areas which include economic dimensions, social dimensions, environmental dimensions, and governance dimensions have not been fully fulfilled. Constraints faced in the implementation of development policies are the absence of a contribution to the Regional Original Income (PAD) of Semarang City, there is still resistance from community groups, social empowerment programs have not been implemented, changes to existing areas, the absence of legal and independent regulations regarding the Kampung Bahari program, permits the lease-to-use asset has not been approved by PT. Pelindo, as well as institutional complexity. This study provides recommendations that Regional Original Income (PAD) can be obtained from development programs that have been completed, there is a need for synergy and synchronization between stakeholders from each development plan, the need for a review and evaluation of the implementation of development programs, the need for transparency in program implementation, and protection of the area through construction sheet pile needs to be implemented immediately, it will be an obstacle to other development programs.*

**Keywords:** *Development Policy, Sustainable Development, Kampung Bahari Tambaklorok Program*

## KATA PENGANTAR

Puji dan syukur penulis haturkan kehadiran Allah SWT yang telah melimpahkan rahmat, taufik, dan hidayah-Nya sehingga penulis dapat menyusun dan menyelesaikan skripsi yang berjudul **“Pembangunan Kampung Bahari dalam Perspektif *Sustainable Development* di Kawasan Pesisir Tambaklorok, Kota Semarang”**. Penyusunan skripsi ini bertujuan untuk memenuhi persyaratan dalam menyelesaikan pendidikan Strata 1 Departemen Administrasi Publik, Fakultas Ilmu Sosial dan Ilmu Politik, Universitas Diponegoro Semarang.

Penulis menyadari bahwa penyusunan skripsi ini tidak akan terwujud tanpa adanya bantuan maupun dorongan dari beberapa pihak. Oleh karena itu, pada kesempatan ini penulis menyampaikan ucapan terimakasih kepada:

1. Bapak Dr. Drs Hardi Warsono, M.TP selaku Dekan Fakultas Ilmu Sosial dan Ilmu Politik Universitas Diponegoro.
2. Ibu Dr. A.P. Dra. Tri Yuniningsih, M.Si selaku Kepala Departemen Administrasi Publik, Fakultas Ilmu Sosial dan Ilmu Politik, Universitas Diponegoro.
3. Ibu Dra. Maesaroh, M.Si selaku Kepala Program Studi Administrasi Publik, Fakultas Ilmu Sosial dan Ilmu Politik, Universitas Diponegoro.
4. Bapak Amni Zarkasy Rahman, S.A.P, M.Si selaku Sekretaris Program Studi S1 Administrasi Publik, Dosen Wali, sekaligus Dosen Penguji yang telah memberikan pengarahan, kritik, saran, serta motivasi dalam penyelesaian skripsi.



5. Ibu Dr. Dra. Kismartini, M.Si dan Bapak Drs. R. Slamet Santoso, M.Si selaku Dosen Pembimbing serta Dosen Penguji yang telah bersedia meluangkan waktunya untuk membimbing penulis dengan sabar serta sangat suportif mendampingi penulis dalam penyusunan skripsi ini, semoga Ibu dan Bapak diberikan kesehatan dan keberkahan.
6. Seluruh Dosen Departemen Administrasi Publik, Fakultas Ilmu Sosial dan Ilmu Politik, Universitas Diponegoro.
7. Ibu Arwita Mawarti, S.T, M.T selaku Kepala Bidang Perencanaan Infrastruktur dan Pengembangan Wilayah, Badan Perencanaan Pembangunan Daerah (BAPPEDA) Kota Semarang yang telah bersedia meluangkan waktunya untuk menjadi informan penulis.
8. Bapak Putut Cahyo Nugroho, S.Sos selaku Kepala Bidang Pertanahan, Dinas Penataan Ruang Kota Semarang yang telah bersedia meluangkan waktunya untuk menjadi informan penulis.
9. Ibu Transiska Luis Marina, S.T, M.M selaku Sub Koordinator Pengawasan dan Pengendalian Penataan Ruang, Dinas Penataan Ruang Kota Semarang yang telah bersedia meluangkan waktunya untuk menjadi informan penulis.
10. Ibu Rini Susiana, S.Pi, M.Pi selaku Sub Koordinator Pengelolaan dan Penyelenggaraan Tempat Pelelangan Ikan, Dinas Perikanan Kota Semarang yang telah bersedia meluangkan waktunya untuk menjadi informan penulis.
11. Bapak Drs. Margo Haryadi, M.M selaku Sekretaris Kecamatan Semarang Utara, Kota Semarang yang telah bersedia meluangkan waktunya untuk menjadi informan penulis.

12. Bapak Sony Yudha Putra Pradana, S.STP, M.Si selaku Kepala Kelurahan Tanjung Mas, Kota Semarang yang telah bersedia meluangkan waktunya untuk menjadi informan penulis.
13. Bapak Suparman selaku Ketua RW 12 Tambak Mulyo, Kelurahan Tanjung Mas, Kota Semarang yang telah bersedia meluangkan waktunya untuk menjadi informan penulis.
14. Bapak Edi Suwarno selaku Ketua RW 13 Tambak Mulyo, Kelurahan Tanjung Mas, Kota Semarang yang telah bersedia meluangkan waktunya untuk menjadi informan penulis.
15. Bapak Kasbowo selaku Ketua RW 14 Tambak Mulyo, Kelurahan Tanjung Mas, Kota Semarang yang telah bersedia meluangkan waktunya untuk menjadi informan penulis.
16. Istri Bapak Slamet Riyanto selaku Ketua RW 15 Tambak Mulyo, Kelurahan Tanjung Mas, Kota Semarang yang telah bersedia meluangkan waktunya untuk menjadi informan penulis.
17. Bapak Slamet Riyadi selaku Ketua RW 16 Tambak Rejo, Kelurahan Tanjung Mas, Kota Semarang yang telah bersedia meluangkan waktunya untuk menjadi informan penulis.
18. Orang tua penulis, Bapak Subadi dan Ibu Siti Mustaghfiroh, penulis sangat berterimakasih atas doa dan dukungan moral maupun material yang diberikan kepada penulis hingga saat ini
19. Adik perempuan penulis, Itsna Azkia Nabila yang selalu menjadi tempat bertukar pikiran dan sangat sabar serta suportif membantu penulis.

20. Ibu Anita Rachmat dan keluarga yang telah tulus membantu serta mengurus penulis selama di Semarang.
21. Seluruh keluarga besar penulis yang selalu memberikan doa dan dukungan terbaiknya.
22. Keluarga besar BEM FISIP UNDIP periode 2018 – 2019 khususnya Bidang Ekonomi dan Bisnis yang telah menjadi wadah belajar dan berorganisasi bagi penulis.
23. Keluarga besar HIMPS FISIP UNDIP periode 2018 – 2020 khususnya Divisi Lingkungan dan Alam serta Pengurus Harian yang telah memberikan banyak pelajaran dan cerita indah tentang organisasi maupun kehidupan kampus.
24. Squad Biskuit Ahoy (Sintia, Sofi, Fariza, Egi, Rifa), Squad Jupiter (Nabila, Salma, Novita, Mela, Ulin, Aan, Zaqi, Zen, Afif, Bismar, Ikhsan, Miftah, Ukik), Squad YoloSmith (Azifa, Sugi, Panji, Dian, Yudi, Araa, Adel, Lina, Tegar), Squad Nonton Wayang (Delicia dan Cik Peni) yang selalu menjadi *emergency call* penulis yang siap sedia membantu penulis, memotivasi, serta menjadi tempat berbagi suka duka, serta menjadi sahabat terbaik penulis.
25. Riyana dan Amanda, teman seperbimbingan penulis sebagai *partner sharing* dan bertukar pikiran yang sangat suportif selama penyusunan skripsi ini.

26. Seluruh teman – teman Administrasi Publik Angkatan 2018 yang selalu penulis rindukan, karena kita hanya sempat bersua secara langsung hingga semester 4, semoga teman – teman selalu diberikan kesehatan, kesuksesan dan keberkahan.

27. Seluruh pihak yang tidak dapat penulis sebutkan satu persatu yang telah membantu dan memberikan dukungan pada penyelesaian skripsi ini.

Penulis menyadari dengan segala keterbatasan yang dimiliki, bahwa skripsi ini masih jauh dari kesempurnaan, sehingga kritik dan saran sangat peneliti harapkan demi perbaikan skripsi ini. Penulis berharap skripsi ini dapat bermanfaat bagi perkembangan ilmu pengetahuan dan masyarakat luas.

Semarang, 30 Maret 2022

Penulis,

Naila Authori

NIM. 140201181410107

## DAFTAR ISI

HALAMAN JUDUL.....	i
SURAT PERNYATAAN KEASLIAN KARYA ILMIAH.....	ii
HALAMAN PENGESAHAN.....	iii
MOTTO .....	iv
PERSEMBAHAN .....	v
ABSTRAK .....	vi
<i>ABSTRACT</i> .....	vii
KATA PENGANTAR .....	viii
DAFTAR ISI.....	xiii
DAFTAR TABEL.....	xvii
DAFTAR GAMBAR .....	xviii
DAFTAR LAMPIRAN .....	xx
BAB I.....	1
PENDAHULUAN .....	1
1.1. Latar Belakang .....	1
1.2. Perumusan Masalah.....	20
1.3. Tujuan Penelitian.....	21
1.4. Manfaat Penelitian.....	21
1.5. Kerangka Penelitian .....	23
1.5.1. Penelitian Terdahulu .....	23
1.5.2. Administrasi Publik.....	32
1.5.3. Paradigma Administrasi Publik.....	33
1.5.4. Kebijakan Publik.....	38
1.5.5. Kebijakan Pembangunan.....	41
1.5.6. Konsep Pembangunan Berkelanjutan .....	47
1.5.6.1. Evaluasi Kebijakan Pembangunan Berkelanjutan .....	56
1.5.7. Wilayah Pesisir.....	64
1.5.7.1. Kendala Pelaksanaan Program Pembangunan Kawasan Pesisir	
67	
1.6. Operasionalisasi Konsep .....	72

1.7.	Argumen Penelitian .....	79
1.8.	Metode Penelitian .....	81
1.8.1.	Tipe Penelitian .....	81
1.8.2.	Situs Penelitian.....	81
1.8.3.	Subjek Penelitian.....	82
1.8.4.	Jenis Data .....	83
1.8.5.	Sumber Data.....	84
1.8.6.	Teknik Pengumpulan Data.....	85
1.8.7.	Analisis dan Interpretasi Data .....	86
1.8.8.	Kualitas Data.....	88
BAB II.....		91
GAMBARAN UMUM LOKASI PENELITIAN .....		91
2.1.	Gambaran Umum Wilayah Tambaklorok .....	91
2.1.1.	Kondisi Geografis .....	91
2.1.2.	Kondisi Demografi.....	93
2.1.3.	Karakteristik Sosial Budaya.....	96
2.1.4.	Karakteristik Sosial Ekonomi .....	98
2.1.5.	Karakteristik Permukiman .....	100
2.1.6.	Karakteristik Sarana dan Prasarana.....	101
2.2.	Gambaran Umum Kebijakan Pembangunan Program Kampung Bahari Tambaklorok .....	103
2.2.1.	Konsep Perancangan Struktur Kawasan .....	104
2.2.2.	Konsep Zonasi Dan Penataan Kawasan.....	105
2.2.3.	Konsep intensitas pemanfaatan lahan dan tata bangunan .....	108
BAB III .....		111
PENYAJIAN DATA.....		111
3.1.	Kebijakan Pembangunan Program Kampung Bahari Tambaklorok dalam Perspektif <i>Sustainable Development</i> .....	112
3.1.1.	Dimensi Ekonomi .....	125
3.1.2.	Dimensi Sosial .....	132
3.1.3.	Dimensi Lingkungan.....	147
3.1.4.	Dimensi Tata Kelola .....	155

3.2. Kendala Kebijakan Pembangunan Program Kampung Bahari Tambaklorok .....	169
3.2.1. Kendala Dimensi Ekonomi .....	169
3.2.2. Kendala Dimensi Sosial .....	172
3.2.3. Kendala Dimensi Lingkungan.....	175
3.2.4. Kendala Dimensi Tata Kelola .....	176
BAB IV .....	183
PEMBAHASAN .....	183
4.1. Kebijakan Pembangunan Program Kampung Bahari Tambaklorok dalam Perspektif <i>Sustainable Development</i> .....	184
4.1.1. Dimensi Ekonomi .....	184
4.1.2. Dimensi Sosial .....	189
4.1.3. Dimensi Lingkungan.....	197
4.1.4. Dimensi Tata Kelola .....	202
4.1.5. Evaluasi Kebijakan Pembangunan Program Kampung Bahari Tambaklorok.....	208
4.2. Kendala Pelaksanaan Program Pembangunan Kampung Bahari Tambaklorok .....	213
4.2.1. Kendala Dimensi Ekonomi .....	214
4.2.2. Kendala Dimensi Sosial .....	215
4.2.3. Kendala Dimensi Lingkungan.....	217
4.2.4. Kendala Dimensi Tata Kelola .....	218
BAB V.....	223
PENUTUP.....	223
5.1. Kesimpulan.....	223
5.1.1. Kebijakan Pembangunan Program Kampung Bahari Tambaklorok dalam Perspektif <i>Sustainable Development</i> .....	223
5.1.2. Kendala Kebijakan Pembangunan Program Kampung Bahari Tambaklorok.....	229
5.2. Saran.....	232
DAFTAR PUSTAKA .....	235
LAMPIRAN.....	239
Lampiran 1. Pedoman Wawancara .....	239
Lampiran 2. Transkrip Wawancara .....	244

Lampiran 3. Dokumentasi Penelitian.....	279
Lampiran 4. Surat Keterangan Penelitian .....	285



## DAFTAR TABEL

<b>Tabel 1.1</b>	Persebaran luas permukiman kumuh di Kota Semarang tahun 2018.....	6
<b>Tabel 1.2</b>	Penelitian terdahulu.....	23
<b>Tabel 1.3</b>	Pilar Pembangunan Berkelanjutan menurut BAPPENAS tahun 2020.....	50
<b>Tabel 1.4</b>	Indikator evaluasi kebijakan William Dunn.....	59
<b>Tabel 1.5</b>	Fenomena Penelitian.....	78
<b>Tabel 2.1</b>	Jumlah Penduduk kawasan Tambaklorok tahun 2018.....	96
<b>Tabel 2.2</b>	Tingkat pendidikan penduduk kawasan Tambaklorok.....	98
<b>Tabel 3.1</b>	Strategi pelaksanaan program Kampung Bahari Tambaklorok...	119
<b>Tabel 3.2</b>	Rincian tahapan program Kampung Bahari Tambaklorok.....	122
<b>Tabel 3.3</b>	<i>Stakeholder</i> atau aktor dalam program pembangunan Kampung Bahari Tambaklorok.....	158
<b>Tabel 3.4</b>	Tahapan pelaksanaan program Kampung Bahari Tambaklorok.....	167
<b>Tabel 3.5</b>	Rencana anggaran biaya Kampung Bahari Tambaklorok.....	173
<b>Tabel 4.1</b>	Keterkaitan program Kampung Bahari dengan dimensi ekonomi pembangunan berkelanjutan.....	186
<b>Tabel 4.2</b>	Keterkaitan program Kampung Bahari dengan dimensi sosial pembangunan berkelanjutan.....	191
<b>Tabel 4.3</b>	Keterkaitan program Kampung Bahari dengan dimensi lingkungan pembangunan berkelanjutan.....	199
<b>Tabel 4.4</b>	Keterkaitan program Kampung Bahari dengan dimensi tata kelola pembangunan berkelanjutan.....	204
<b>Tabel 4.5</b>	Rencana investasi program Kampung Bahari Tambaklorok.....	213

## DAFTAR GAMBAR

<b>Gambar 1.1</b>	Potret permukiman kawasan pesisir Tambaklorok.....5
<b>Gambar 1.2</b>	Potret tumpukan sampah pada area permukiman.....7
<b>Gambar 1.3</b>	Grafik tingkat pendidikan masyarakat Tambaklorok tahun 2015.....8
<b>Gambar 1.4</b>	5C protokol Najam (1995).....68
<b>Gambar 1.5</b>	Bagan kerangka pikir penelitian.....71
<b>Gambar 1.6</b>	Proses analisis data kualitatif menurut Miles dan Huberman.....87
<b>Gambar 2.1</b>	Penggunaan lahan kawasan Tambaklorok.....92
<b>Gambar 2.2</b>	Pembagian kawasan Tambaklorok.....94
<b>Gambar 2.3</b>	Prosesi sedekah laut di kawasan pesisir Tambaklorok tahun 2019.....97
<b>Gambar 2.4</b>	Potret kawasan Tambaklorok.....99
<b>Gambar 2.5</b>	Potret rumah yang sudah tenggelam akibat <i>land subsidence</i> dan rob.....100
<b>Gambar 2.6</b>	Potret kawasan Tambaklorok sebelum pembangunan Kampung Bahari tahun 2016.....101
<b>Gambar 2.7</b>	Tumpukan sampah di area pemukiman Tambaklorok.....102
<b>Gambar 2.8</b>	Potret kawasan Tambaklorok sebelum pembangunan Kampung Bahari tahun 2021.....103
<b>Gambar 2.9</b>	Konsep perancangan struktur kawasan.....104
<b>Gambar 2.10</b>	Konsep zonasi dan penataan kawasan program Kampung Bahari Tambaklorok.....106
<b>Gambar 2.11</b>	Pembatasan intensitas bangunan dan ketinggian bangunan untuk antisipasi penurunan tanah.....109
<b>Gambar 3.1</b>	Potret kawasan jalan utama Tambaklorok sebelum pembangunan tahun 2015 dan setelah pembangunan tahun 2021.....113
<b>Gambar 3.2</b>	Potret kawasan pasar tradisional Tambaklorok sebelum pembangunan tahun 2015 dan setelah pembangunan tahun 2021.....113
<b>Gambar 3.3</b>	Potret PPI dan kawasan Mangrove Tambaklorok.....114

<b>Gambar 3.4</b>	Pos penjagaan perahu nelayan.....	124
<b>Gambar 3.5</b>	Potret pasar tradisional Tambaklorok tahun 2022.....	126
<b>Gambar 3.6</b>	<i>Dock</i> perbaikan perahu yang tidak tertata.....	134
<b>Gambar 3.7</b>	Kawasan Tambaklorok yang masih tergenang rob.....	135
<b>Gambar 3.8</b>	RTH di kawasan RW 15 yang dimanfaatkan sebagai penanaman <i>empon – empon</i> dan sayuran.....	138
<b>Gambar 3.9</b>	Beberapa potret pelatihan pemberdayaan masyarakat.....	139
<b>Gambar 3.10</b>	Beberapa bagian jalan utama yang belum selesai di bangun.....	143
<b>Gambar 3.11</b>	Kawasan mangrove yang dikelola kelompok CAMAR...	148
<b>Gambar 3.12</b>	Potret Ruang Terbuka Hijau (RTH) kawasan RW 14.....	149
<b>Gambar 3.13</b>	TPI baru di kawasan Tambaklorok.....	153
<b>Gambar 3.14</b>	Kawasan RW 15 yang sudah tidak tergenang air rob.....	153
<b>Gambar 3.15</b>	Jalan utama Tambaklorok.....	154

## DAFTAR LAMPIRAN

<b>Lampiran 1.</b> <i>Interview Guide</i> (Panduan Wawancara).....	235
<b>Lampiran 2.</b> Transkrip Wawancara.....	240
<b>Lampiran 3.</b> Dokumentasi Penelitian.....	275
<b>Lampiran 4.</b> Surat Keterangan Penelitian.....	281