

BAB II

GAMBARAN UMUM

2.1 Gambaran Umum Kabupaten Banyumas

2.1.1 Keadaan Geografis

Kabupaten Banyumas terletak di provinsi Jawa Tengah dan secara geografis Kabupaten Banyumas terletak di sebelah Barat Daya dan merupakan bagian dari Propinsi Jawa Tengah. Terletak di antara garis Bujur Timur $108^{\circ} 39' 17''$ sampai $109^{\circ} 27' 15''$ & di antara garis Lintang Selatan $7^{\circ} 15' 05''$ sampai $7^{\circ} 37' 10''$ yang berarti berada di belahan selatan garis khatulistiwa. Luas wilayah Kabupaten Banyumas sekitar 1.327,60 km² atau setara dengan 132.759,56 ha, dengan keadaan wilayah antara daratan & pegunungan dengan struktur pegunungan terdiri dari sebagian lembah Sungai Serayu untuk tanah pertanian, sebagian dataran tinggi untuk pemukiman dan pekarangan, dan sebagian pegunungan untuk perkebunan dan hutan tropis terletak dilereang Gunung Slamet sebelah selatan. Batas-batas Kabupaten Banyumas adalah :

- 1) Sebelah Utara : Gunung Slamet, Kabupaten Tegal dan Kabupaten Pemalang.
- 2) Sebelah Selatan : Kabupaten Cilacap.
- 3) Sebelah Barat : Kabupaten Cilacap dan Kabupaten Brebes.
- 4) Sebelah Timur : Kabupaten Purbalingga, Kabupaten Kebumen dan Kabupaten Banjarnegara.

Kabupaten Banyumas memiliki pusat pemerintahan di Kota Purwokerto yang berada di jalur transportasi yang sangat strategis karena selain dilalui jalur selatan Jawa

Tengah yang menghubungkan Yogyakarta-Bandung, juga dilalui jalan penghubung antara jalur selatan dengan jalur pantura Jateng serta jalur tengah Jateng antara Secang Banyumas. Selain itu, Purwokerto juga berada di perlintasan jalur kereta api antara Yogyakarta-Jakarta dan termasuk dalam wilayah kerja PT. Kereta Api Indonesia Daerah Operasi 5 Purwokerto. Posisi tersebut menjadikan Purwokerto dikenal sebagai kota jasa dan termasuk salah satu sudut Segitiga Emas Jateng di samping Semarang dan Solo.

2.1.2 Batas Administratif

Menurut pembagian administrasi, Kabupaten Banyumas terdiri atas 27 kecamatan, yang dibagi atas 301 desa 30 kelurahan, yaitu :

- 1) Cilongok, dibagi menjadi 20 desa.
- 2) Ajibarang, dibagi menjadi 15 desa.
- 3) Sumpiuh, dibagi menjadi 14 desa.
- 4) Purwokerto Selatan, dibagi menjadi 7 desa.
- 5) Sokaraja, dibagi menjadi 18 desa.
- 6) Purwokerto Timur, dibagi menjadi 6 desa.
- 7) Wangon, dibagi menjadi 12 desa
- 8) Sumbang, dibagi menjadi 19 desa.
- 9) Purwokerto Barat, dibagi menjadi 7 desa.
- 10) Pekuncen, dibagi menjadi 16 desa.
- 11) Purwokerto Utara, dibagi menjadi 7 desa.
- 12) Kembaran, dibagi menjadi 16 desa.

- 13) Kemranjen, dibagi menjadi 15 desa.
- 14) Karanglewas, dibagi menjadi 13 desa.
- 15) Banyumas, dibagi menjadi 12 desa.
- 16) Jatilawang, dibagi menjadi 11 desa.
- 17) Kedung Banteng, dibagi menjadi 14 desa.
- 18) Rawalo, dibagi menjadi 9 desa.
- 19) Patikraja, dibagi menjadi 13 desa.
- 20) Kalibagor, dibagi menjadi 12 desa.
- 21) Tambak, dibagi menjadi 12 desa.
- 22) Gumelar, dibagi menjadi 10 desa.
- 23) Baturaden, dibagi menjadi 12 desa.
- 24) Lumbir, dibagi menjadi 10 desa.
- 25) Purwojati, dibagi menjadi 10 desa.
- 26) Somagede, dibagi menjadi 9 desa.
- 27) Kebasen, dibagi menjadi 12 desa.

2.1.3 Keadaan Kependudukan

Penduduk Kabupaten Banyumas berdasarkan proyeksi penduduk tahun 2018 sebanyak 1.679.524 jiwa yang terdiri atas 838.798 jiwa penduduk laki-laki dan 840.326 jiwa penduduk perempuan. Dibandingkan dengan proyeksi jumlah penduduk tahun 2017, penduduk Banyumas mengalami pertumbuhan sebesar 0,87 persen. Sementara itu besarnya angka rasio jenis kelamin tahun 2018 penduduk laki-laki terhadap penduduk perempuan sebesar 99,82.

Kepadatan penduduk di Kabupaten Banyumas tahun 2018 mencapai 1.265 jiwa/km² dengan rata-rata jumlah penduduk per rumah tangga 3,6 orang. Kepadatan Penduduk di 27 kecamatan cukup beragam dengan kepadatan penduduk tertinggi terletak di kecamatan Purwokerto Utara dengan kepadatan sebesar 7.465 jiwa/km² dan terendah di Kecamatan Lumbir sebesar 434 jiwa/Km².

2.2 Gambaran Umum Kecamatan Purwokerto Timur

2.2.1 Keadaan Geografis

Kecamatan Purwokerto Timur terletak di Kabupaten Banyumas provinsi Jawa Tengah. Secara geografis kecamatan Purwokerto Timur Memiliki luas wilayah sebesar 841,93 Ha dengan tinggi ibu kota kecamatan dari permukaan laut setinggi 74 M. Batas utara dari kecamatan Purwokerto Timur adalah kecamatan Purwokerto Utara, batas selatan dari kecamatan Purwokerto Timur adalah kecamatan Purwokerto Selatan, batas timur dari kecamatan Purwokerto Timur adalah kecamatan Kembaran, dan untuk batas barat dari kecamatan Purwokerto Barat adalah kecamatan Purwokerto Barat.

2.2.2 Keadaan Kependudukan

Kecamatan Purwokerto Timur memiliki jumlah penduduk sebanyak 58.403 jiwa dengan jumlah penduduk laki-laki sebanyak 28.579 jiwa dan jumlah penduduk perempuan sebanyak 29.824 jiwa. Adapun sebaran penduduk kecamatan Purwokerto Timur di setiap kelurahan :

- 1) Kelurahan Sokanegara : 7.783 Jiwa
- 2) Kelurahan Kranji : 9.760 Jiwa

- 3) Kelurahan Purwokerto Lor : 12.364 Jiwa
- 4) Kelurahan Purwokerto Wetan : 8.158 Jiwa
- 5) Kelurahan Mersi : 7.075 Jiwa
- 6) Kelurahan Arcawinangun : 13.263 Jiwa

2.3 Gambaran Umum Kecamatan Purwokerto Barat

2.3.1 Keadaan Geografis

Kecamatan Purwokerto Barat terletak di Kabupaten Banyumas provinsi Jawa Tengah. Secara geografis kecamatan Purwokerto Barat Memiliki luas wilayah sebesar 739,73 Ha dengan tinggi ibu kota kecamatan dari permukaan laut setinggi 75 M. Batas utara dari kecamatan Purwokerto Barat adalah kecamatan Kedungbanteng, batas selatan dari kecamatan Purwokerto Barat adalah kecamatan Purwokerto Selatan, batas timur dari kecamatan Purwokerto Barat adalah kecamatan Purwokerto Timur, dan untuk batas barat dari kecamatan Purwokerto Barat adalah kecamatan Karanglewas.

2.3.2 Keadaan Kependudukan

Kecamatan Purwokerto Barat memiliki jumlah penduduk sebanyak 56.225 jiwa dengan jumlah penduduk laki-laki sebanyak 27.897 jiwa dan jumlah penduduk perempuan sebanyak 28.328 jiwa. Adapun sebaran penduduk kecamatan Purwokerto Timur di setiap kelurahan :

- 1) Kelurahan Karanglewas Lor : 4.218 Jiwa
- 2) Kelurahan Pasir Kidul : 7.106 Jiwa
- 3) Kelurahan Rejasari : 8.645 Jiwa

- 4) Kelurahan Pasir Muncang : 6.819 Jiwa
- 5) Kelurahan Bantarsoka : 8.580 Jiwa
- 6) Kelurahan Kober : 10.705 Jiwa
- 7) Kelurahan Kedungwuluh : 10.152 Jiwa

2.4 Gambaran Umum Kecamatan Purwokerto Utara

2.4.1 Keadaan Geografis

Kecamatan Purwokerto Utara terletak di Kabupaten Banyumas provinsi Jawa Tengah. Secara geografis kecamatan Purwokerto Utara Memiliki luas wilayah sebesar 901,39 Ha dengan tinggi ibu kota kecamatan dari permukaan laut setinggi 102,48 M. Batas utara dari kecamatan Purwokerto Utara adalah kecamatan Baturaden, batas selatan dari kecamatan Purwokerto Utara adalah kecamatan Purwokerto Timur, batas timur dari kecamatan Purwokerto Utara adalah kecamatan Kembaran, dan untuk batas barat dari kecamatan Purwokerto Utara adalah kecamatan Kedungbanteng.

2.4.2 Keadaan Kependudukan

Kecamatan Purwokerto Utara memiliki jumlah penduduk sebanyak 64.765 jiwa dengan jumlah penduduk laki-laki sebanyak 31.818 jiwa dan jumlah penduduk perempuan sebanyak 32.947 jiwa. Adapun sebaran penduduk kecamatan Purwokerto Utara di setiap kelurahan :

- 1) Kelurahan Bobosan : 4.218 Jiwa
- 2) Kelurahan Purwanegara : 7.106 Jiwa
- 3) Kelurahan Bancarkembar : 8.645 Jiwa

- 4) Kelurahan Sumampir : 6.819 Jiwa
- 5) Kelurahan Pabuwaran : 8.580 Jiwa
- 6) Kelurahan Grendeng : 10.705 Jiwa
- 7) Kelurahan Karangwangkal : 10.152 Jiwa

2.5 Gambaran Umum Kecamatan Purwokerto Selatan

2.5.1 Keadaan Geografis

Kecamatan Purwokerto Selatan terletak di Kabupaten Banyumas provinsi Jawa Tengah. Secara geografis kecamatan Purwokerto Selatan Memiliki luas wilayah sebesar 1375,31 Ha dengan tinggi ibu kota kecamatan dari permukaan laut setinggi 74 M. Batas utara dari kecamatan Purwokerto Selatan adalah kecamatan Purwokerto Timur, batas selatan dari kecamatan Purwokerto Selatan adalah kecamatan Patikraja, batas timur dari kecamatan Purwokerto Selatan adalah kecamatan Purwokerto Timur dan kecamatan Sokaraja, untuk batas barat dari kecamatan Purwokerto Selatan adalah kecamatan Purwokerto Barat.

2.5.2 Keadaan Kependudukan

Kecamatan Purwokerto Selatan memiliki jumlah penduduk sebanyak 76.510 jiwa dengan jumlah penduduk laki-laki sebanyak 38.509 jiwa dan jumlah penduduk perempuan sebanyak 38.451 jiwa. Adapun sebaran penduduk kecamatan Purwokerto Selatan di setiap kelurahan :

- 1) Kelurahan Karangklesem : 4.218 Jiwa
- 2) Kelurahan Teluk : 7.106 Jiwa

- 3) Kelurahan Berkoh : 8.645 Jiwa
- 4) Kelurahan Purwokerto Kidul : 6.819 Jiwa
- 5) Kelurahan Purwokerto Kulon : 8.580 Jiwa
- 6) Kelurahan Karangpucung : 10.705 Jiwa
- 7) Kelurahan Tanjung : 10.152 Jiwa

2.6 Gambaran Umum *Open Government* di Kabupaten Banyumas

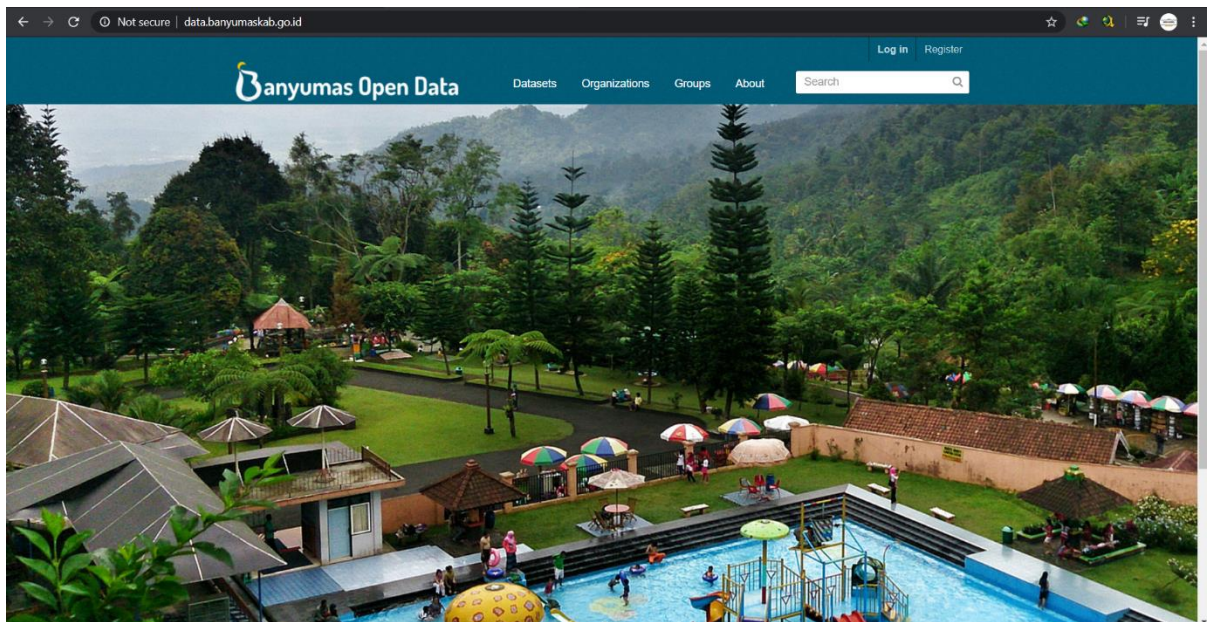
2.6.1 Banyumas *Open Data*

Banyumas Open Data adalah portal resmi data terbuka Kabupaten Banyumas sebagai wujud operasionalisasi inisiatif satu. Portal ini berisi data Organisasi Perangkat Daerah (OPD) dan semua instansi lain yang terkait, yang menghasilkan data yang berhubungan dengan Kabupaten Banyumas. Satu Data adalah sebuah inisiatif Pemerintah Indonesia untuk meningkatkan kualitas dan pemanfaatan data pemerintah. Pemanfaatan data pemerintah tidak terbatas pada penggunaannya untuk pengambilan kebijakan, tetapi juga sebagai bentuk pemenuhan kebutuhan data publik bagi masyarakat.

Melalui laman data.banyumaskab.go.id Pemerintah Kabupaten Banyumas mendukung dan berupaya penuh untuk melakukan pembenahan atas data Pemerintah Kabupaten Banyumas. Data tersedia dalam bentuk terbuka dan mudah digunakan kembali, dengan tujuan untuk meningkatkan transparansi dan akuntabilitas Pemerintah Kabupaten Banyumas, serta untuk meningkatkan partisipasi masyarakat dalam mengawal pembangunan. Portal ini diinisiasi oleh Dinas Komunikasi dan Informatika

Kabupaten Banyumas sebagai salah satu komitmen Pemerintah Kabupaten Banyumas dalam *Open Government Partnership*.

Pemerintah Kabupaten Banyumas menyediakan data dalam format yang mudah dicari, diakses serta digunakan dengan harapan pengguna situs dapat memanfaatkan data yang tersedia di sini seluas-luasnya dan seinovatif mungkin demi terwujudnya Banyumas yang lebih baik. Seluruh kumpulan data yang ada dalam data.banyumaskab.go.id dikategorikan sebagai domain publik sehingga tidak diperkenankan mengandung informasi yang mengandung rahasia negara, rahasia pribadi dan hal-hal lainnya yang diatur dalam Undang-Undang Nomor 14 Tahun 2008 tentang Keterbukaan Informasi Publik.



Gambar 2.6.1 Bentuk tampilan utama pada laman Banyumas Open Data

2.6.2 Lapak Aduan Banyumas

Lapak Aduan Banyumas adalah ruang komunikasi publik yang diselenggarakan oleh Pemerintah Kabupaten Banyumas, yang memungkinkan masyarakat bisa secara aktif menyampaikan aduan, keluhan, informasi, pertanyaan maupun saran terhadap pelaksanaan pembangunan dan pengelolaan pelayanan daerah di lingkungan Kabupaten Banyumas. Melalui platform media sosial yang biasa dipakai oleh masyarakat Banyumas di semua kalangan seperti aplikasi *whatsapp*, *Instagram*, *Twitter*, *facebook*, Sms maupun Email, masyarakat dapat berinteraksi dengan Pemerintah Kabupaten Banyumas yang akan terhubung langsung dengan OPD terkait.

Lapak Aduan Banyumas hadir dalam rangka meningkatkan partisipasi masyarakat dalam pembangunan, Meningkatkan kepercayaan publik terhadap pemerintahan Kabupaten Banyumas dan sekaligus sebagai ruang monitoring evaluasi terhadap kinerja pelayanan daerah.



Gambar 2.6.2 Tampilan utama pada laman Lapak Aduan Banyumasi

2.6.3 Sistem Informasi Pelayanan Perizinan Banyumas

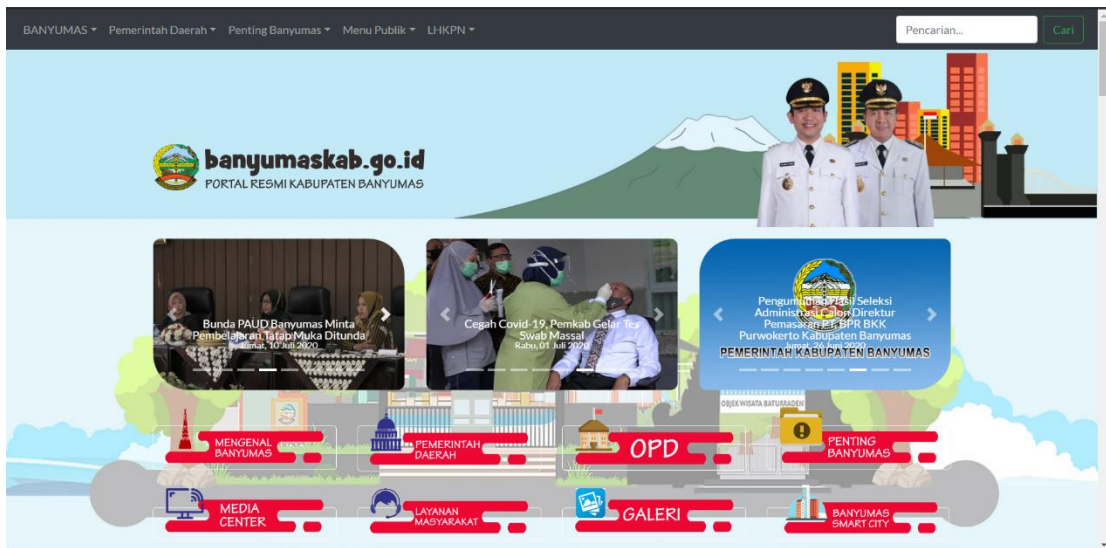
Dalam hal pengurusan perizinan pemerintah Kabupaten Banyumas menyediakan laman yang berisi mengenai layanan perizinan satu pintu yang dapat diakses oleh siapa saja yang membutuhkan layanan tersebut. Di dalam laman tersebut terdapat berbagai macam layanan perizinan mulai dari Izin Peminjaman Tanah Kekayaan Pemerintah Daerah, Izin Tempat Penjualan Minuman Beralkohol, Izin Pasar Traditional, Izin Usaha Rumah Permotongan Hewan / Unggas, Izin Penelitian, Izin Usaha Perusahaan Penggilingan Padi, Huller dan Penyosohan Beras, Izin Penyelenggaraan Reklame, dan berbagai perizinan lainnya yang dapat diakses melalui laman perizinan.banyumaskab.go.id.



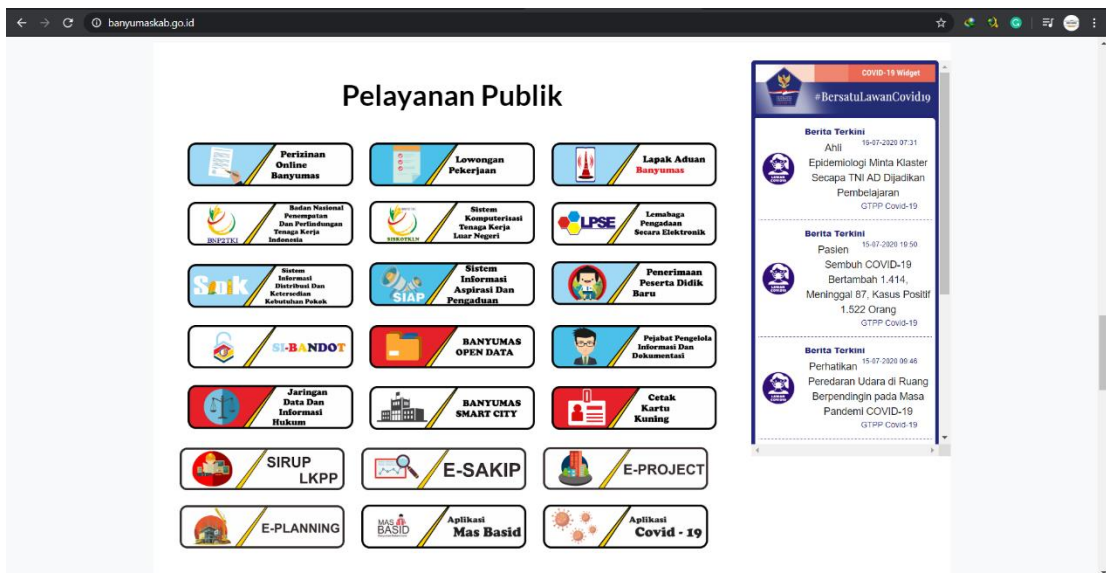
Gambar 2.6.3 Tampilan utama pada laman Sistem Informasi Pelayanan Perizinan Banyumas

2.6.4 Website Kabupaten Banyumas

Pemerintah Kabupaten Banyumas dalam menjalankan *e-government* dapat dilihat dari adanya laman www.banyumaskab.go.id yang mana dalam laman tersebut informasi daerah Kabupaten Banyumas disajikan secara lengkap dan dapat diakses oleh siapapun serta tidak terbatas dengan waktu. Adapun berbagai produk layanan *e-government* yang disajikan dalam *website* tersebut sehingga pengguna hanya tinggal menekan klik pada produk layanan yang diinginkan maka secara otomatis pengguna akan ditampilkan layanan yang dimaksud. Informasi yang disediakan dalam *website* ini bersifat *up to date* dan informasi tersebut bisa dibuktikan dengan kebenarannya.



Gambar 2.6.4 Tampilan utama pada laman banyumaskab.go.id



Gambar 2.6.5 Tampilan produk layanan yang dapat diakses dalam laman

banyumaskab.go.id