

## BAB 2

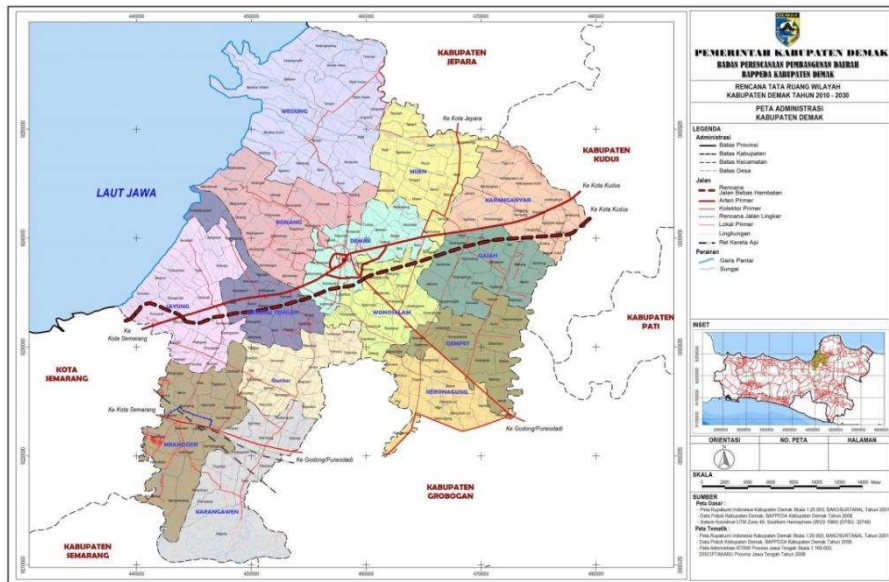
### GAMBARAN UMUM

#### 2.1 Gambaran Umum Kabupaten Demak

##### 2.1.1 Luas dan Batas Wilayah Administrasi

Kabupaten Demak merupakan salah satu Kabupaten di Jawa Tengah yang terletak pada 6°43'26" - 7°09'43" LS dan 110°48'47" BT dan terletak sekitar 25 km disebelah timur Kota Semarang. Kabupaten Demak memiliki luas 897,43 km<sup>2</sup>. Sebagian wilayahnya adalah agraris dan sebagianya adalah persawahan.

**Tabel 2-1**  
**Wilayah Administratif Kabupaten Demak**



Sumber : pinterest.es

Secara administratif Kabupaten Demak terdiri dari 14 kecamatan, 6 keKepalaan, dan 249 desa. Secara administratif sebelah utara berbatasan langsung dengan Jepara dan Laut Jawa, sebelah timur berbatasan langsung

dengan Kabupaten Grobogan dan Kabupaten Semarang, dan sebelah barat langsung berbatasan dengan Kota Semarang. Jika dilihat dari ketinggian permukaan tanah dari permukaan laut maka wilayah Kabupaten Demak terletak diantar 0 meter sampai dengan 100 meter dari permukaan laut yang dibatasi dengan tiga region.

**Tabel 2-2 Luas Wilayah Kabupaten Demak Menurut Kecamatan**

No	Kecamatan	Luas Wilayah / Area (Km)
1.	Demak	61.13
2.	Gajah	47.83
3.	Mijen	50.29
4.	Bonang	83.24
5.	Karangawen	66.95
6.	Wonosalam	57.88
7.	Guntur	57.53
8.	Dempet	61.61
9.	Mranggen	72.22
10.	Sayung	78.69
11.	Karangtengah	51.55
12.	Kebonagung	41.99
13.	Wedung	98.76
14.	Karanganyar	67.76
	<b>Demak</b>	<b>897.43</b>

*Sumber* : Badan Pusat Statistik Kabupaten Demak Dalam Angka 2019

### 2.1.2 Kondisi Demografi

Kabupaten Demak merupakan salah satu Kabupaten di Kota Semarang yang memiliki laju pertumbuhan penduduk yang cukup pesat

**Tabel 2-3 Jumlah Penduduk Kabupaten Demak per-Kecamatan Tahun 2019**

<b>Kecamatan</b>	<b>Laki – laki</b>	<b>Perempuan</b>	<b>Jumlah</b>
Demak	49,158	52,470	101,628
Gajah	21,402	22,389	43,792
Mijen	24,887	26,379	51,266
Bonang	51,456	50,981	102,437
Karangawen	44,663	45,499	90,162
Wonosalam	37,968	38,702	76,670
Guntur	39,032	38,516	77,548
Dempet	26,632	26,977	53,609
Mranggen	93,891	95,560	189,451
Sayung	53,311	53,061	106,372
Karantengah	31,620	31,619	63,239
Kebonagung	20,082	20,424	40,506
Wedung	36,057	37,032	73,089
Karanganyar	34,942	35,964	70,906
<b>Jumlah</b>	<b>565,102</b>	<b>575,573</b>	<b>1,140,675</b>

*Sumber* : Badan Pusat Statistik Kabupaten Demak Dalam Angka 2019

**Tabel 2-4 Jumlah penduduk per-Kecamatan Berdasarkan Agama**

<b>Kecamatan</b>	<b>Islam</b>	<b>Protestan</b>	<b>Katolik</b>	<b>Hindu</b>	<b>Budha</b>	<b>Lainnya</b>
Demak	58 439	54	5	3	-	-
Gajah	107 346	1 485	242	21	23	-
Mijen	80 382	20	-	-	-	-
Bonang	80 999	118	25	5	6	3
Karangawen	90 900	940	39	5	8	-
Wonosalam	50 188	69	2	-	1	-

Guntur	82 718	356	16	-	-	-
Dempet	74 703	93	14	-	-	-
Mranggen	154 262	2 815	1 501	12	82	6
Sayung	102 200	421	405	7	3	5
Karangtengah	66 915	57	20	-	-	4
Kebonagung	56 552	95	7	-	1	-
Wedung	40 114	126	29	-	-	8
Karanganyar	102 886	10	1	-	-	-
<b>Jumlah</b>	<b>1149.604</b>	<b>6 659</b>	<b>2 306</b>	<b>53</b>	<b>124</b>	<b>25</b>

*Sumber* : Badan Pusat Statistik Kabupaten Demak Dalam Angka 2019

**Tabel 2-5 Jumlah Desa Per-Kecamatan Periode 2015-2019**

<b>Kecamatan</b>	<b>2015</b>	<b>2016</b>	<b>2017</b>	<b>2018</b>	<b>2019</b>
Demak	19	19	19	19	19
Gajah	18	18	18	18	18
Mijen	15	15	15	15	15
Bonang	21	21	21	21	21
Karangawen	12	12	12	12	12
Wonosalam	21	21	21	21	21
Guntur	20	20	20	20	20
Dempet	16	16	16	16	16
Mranggen	19	19	19	19	19
Sayung	20	20	20	20	20
Karangtengah	17	17	17	17	17
Kebonagung	14	14	14	14	14
Wedung	20	20	20	20	20
Karanganyar	17	17	17	17	17
<b>Jumlah</b>	<b>249</b>	<b>249</b>	<b>249</b>	<b>249</b>	<b>249</b>

*Sumber* : Badan Pusat Statistik Kabupaten Demak Dalam Angka 2019

## **2.2 Gambaran Umum Kecamatan Sayung**

Kecamatan Sayung adalah salah satu kecamatan yang berada di Kabupaten Demak, Provinsi Jawa Tengah. Wilayah ini berbatasan langsung dengan kecamatan yang ada disekitarnya yaitu, wilayah bagian timur berbatasan langsung dengan Kecamatan Karangtengan, wilayah bagian utara berbatasan langsung Laut Jawa, wilayah bagian selatan berbatasan langsung dengan Kecamatan Mranggen, wilayah bagian barat berbatasan langsung dengan Kota Semarang.

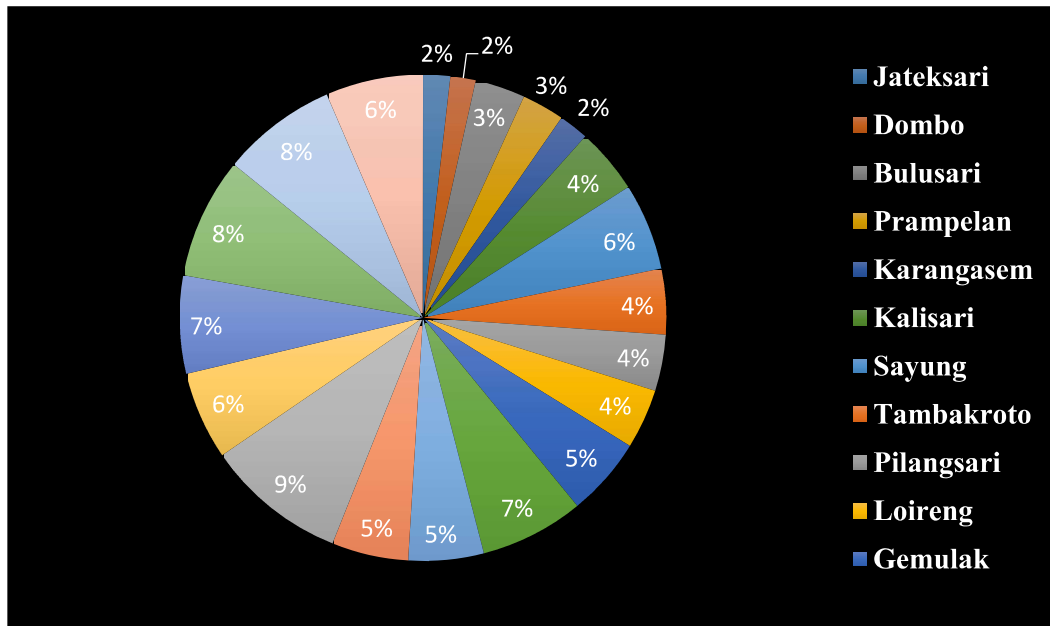
### **2.2.1 Kondisi Geografis**

Berdasarkan letak geografisnya jarak terjauh dari wilayah Sayung adalah dari wilayah barat ke timur sejauh 8 km, sedangkan dari wilayah utara ke selatan sejauh 16 km. Jarak yang harus ditempuh untuk dapat sampai ke Ibukota Demak adalah sejauh 29 km dari wilayah Kecamatan Sayung, sedangkan jarak ke kecamatan lainnya seperti ke Kecamatan Karangawen jarak yang harus ditempuh adalah sejauh 15 km, ke Kecamatan Mranggen sejauh 10 km, sedangkan jarak ke Kecamatan Karangtengah sejauh 8 km yang mejnadi jarak terdekat dari wilayah Kecamatan Sayung.

Kecamatan Sayung memiliki luas 78,80 km<sup>2</sup> yang terbagi menjadi 20 desa. Wilayah Sayung merupakan daerah agraris yang mayoritas masyarakatnya berpenghasilan dari hasil pertanian, wilayah Kecamatan Sayung terbagi dari lahan kering dan lahan sawah yang memiliki luas masing-masing yaitu, luas wilayah lahan kering 5.251.15 ha, sedangkan wilayah lahan sawah memiliki luas 2.628.85 ha.

### 2.2.2 Kondisi Demografis

**Gambar 2-1 Luas wilayah Kecamatan Sayung per-Desa Tahun 2018**



*Sumber* : Badan Pusat Statistik Demak Diolah Dalam Angka 2019

Secara administratif wilayah Kecamatan Sayung terdiri dari 20 desa yang memiliki 101 Dusun, 106 RW serta 500 RT. Desa yang berda di wilayah Sayung sudah termasuk kategori swasembada yang berarti masyarakatnya dapat memanfaatkan serta mengembangkan sumber daya alam mereka sesuai dengan pembangunan yang ada. Berdasarkan administrasi jumlah perangkat desa yang ada di Kecamatan Sayung adalah sebanyak 192 orang yang terdiri dari, Kepala Desa berjumlah 20 orang, sekretaris Desa 17 orang, Kepala Dusun 77, Kepala urusan 78 orang serta Pemantu kaur 68 orang.

**Gambar 2-2 Jumlah Dusun RT Dan RW di Kecamatan Sayung Tahun 2018**

Desa	Dusun	Rw	Rt
------	-------	----	----

Jetaksari	3	5	16
Dombo	4	4	16
Bulusari	4	4	26
Prampelan	4	5	22
Karangasem	5	5	21
Kalisari	6	6	32
Sayung	8	8	37
Tambakroto	3	4	17
Pilangsari	3	5	12
Loireng	3	4	17
Gemulak	4	5	18
Sidogemah	6	6	37
urwosari	6	5	15
riwulan	7	8	76
Bedono	7	5	22
Timbulsloko	4	7	27
Tugu	5	5	25
Sidorejo	6	6	31
Banjarsari	9	5	15
Surodadi	4	4	18
<b>Total</b>	<b>101</b>	<b>106</b>	<b>500</b>

*Sumber* : Badan Pusat Statistik Demak Dalam Angka 2019

Berdasarkan hasil proyeksi penduduk yang diambil pada tahun 2018 bahwa penduduk Kecamatan Sayung adalah berjumlah 107.560 orang yang terdiri dari laki-laki berjumlah 53.893 serta perempuan 53.667 orang. Menurut hasil ini bahwa Kecamatan Sayung mengalami kenaikan jumlah penduduk dari tahun 2017 berjumlah 1.188 orang atau sekitar 1,10 % dengan presentasi penduduk tertinggi yaitu Desa Kalisari dan Desa Sriwulan yang masing-masing berjumlah 10.239 dan

12.482, sedangkan presentase rendah yaitu Desa Surodadi dan Tambakroto yang masing-masing berjumlah 2.914 dan 2.671 orang.

Keberhasilan pembangunan di setiap daerah dipengaruhi oleh pendidikan yaitu melalui ketersediaan sarana dan prasarana pendidikan sebagai pendukung dari pelatihan sumber daya manusia dan membangun sumber daya manusia yang berguna bagi bangsa dan Negara khususnya bagi daerah masing-masing. Dengan adanya ketersediaan sarana dan prasarana pendidikan maka keberhasilan pendidikan akan semakin meningkat.

Jumlah sekolah yang berada di Kecamatan Sayung yang dimulai dari tingkat TK, SD/MI, SLTA/MA, SLTP/MTs sebanyak 101 unit sekolah yang masing-masing terdiri dari 23 unit TK, 46 unit SD/MI, 13 unit SLTA/MA, 19 unit SLTP/MTs dengan jumlah pengajar sebanyak 1.245 guru yang terbagi sesuai dengan tingkatan sekolah dimulai dari guru TK yang berjumlah 63 orang, SD/MI sebanyak 541 orang, SLTA/MA sebanyak 263 orang serta SLTP/MTs yang berjumlah sebanyak 378 orang yang tersebar diberbagai sekolah yang ada di Kecamatan Sayung, Kabupaten Demak.

Salah satu pendukung kesejahteraan masyarakat adalah bidang kesehatan. Di Kecamatan sayung memiliki sarana dan prasarana kesehatan sebanyak 36 unit yang terdiri dari berbagai jenis pelayanan yaitu, rumah bersalin berjumlah 9 unit, puskesmas pembantu berjumlah 5 unit, puskesmas berjumlah 2 unit, sedangkan polindes berjumlah 20 unit mmerupakan unit terbanyak dibandingkan dengan layanan lainnya. Tenaga medis yang dimiliki adalah sebanyak 86 orang yang terdiri dari Bidan sebanyak 36 orang, Dukun beranak sebanyak 24 orang, Dokter



sebanyak 6 orang, dan Paramedis sebanyak 20 orang yang tersebar di seluruh unit pelayanan kesehatan yang berada di Kecamatan Sayung.

## **2.3 Gambaran Umum Desa Bedono**

### **2.3.1 Kondisi Geografis**

Desa Bedono merupakan salah satu desa yang termasuk ke dalam wilayah Kecamatan Sayung Kabupaten Demak Provinsi Jawa Tengah yang memiliki luas wilayah 482,8 Ha. Kepadatan penduduk Desa Bedono sudah mencapai sekitar 3.279 lebih jiwa penduduk tetap yang terdiri dari penduduk laki – laki berjumlah 1.639 jiwa dan penduduk perempuan berjumlah 1.640 jiwa. Pada saat ini sekitar 90 % wilayah Desa Bedono telah terkena abrasi dan rob. Letak Geografis Desa Bedono Kecamatan Sayung berada di wilayah Barat Kabupaten Demak Provinsi Jawa Tengah.

Dalam kesehariannya masyarakat Desa Bedono melakukan kegiatannya sesuai dengan profesi masing-masing yaitu seperti, Nelayan, Buruh dan Petani Tambak. Seiring dengan terjadinya abrasi dan rob di wilayah Desa Bedono yang semakin parah mengakibatkan pada lahan pertambakan yang sudah mulai hancur karena diakibatkan oleh tergenangnya air atau yang sering disebut dengan Rob.

Jarak tempuh Desa Bedono ke Ibukota Kecamatan adalah sejauh 3 Km dengan jarak tempuh sekitar 15 menit, selanjutnya jarak tempuh yang harus dilalui untuk ke Ibukota kabupaten Demak dengan jarak 20 Km adalah sekitar 60 menit, sedangkan jarak tempuh ke Ibukota Provinsi Jawa Tengah yaitu Semarang dengan jarak 25 Km adalah sekitar 60 menit lebih sesuai dengan situasi sarana dan transportasi.

### 2.3.2 Kepemimpinan Desa Bedono

Gambar 2-3 Kepemimpinan Desa Bedono

No	Nama	Tempat/Tanggal Lahir	Periode Jabatan
1	Sakibin	Demak, 1915	1934-1971 Kades selama 37 Tahun
2	Achmad	Demak, 12-01-1905	1971-1988 Kades selama 17 Tahun
3	Nur Rozi	Demak, 14-08-1957	1988-1999 Kades selama 8 Tahun
4	Sajimin	Demak, 01-07-1970	1999-2009 Kades selama 10 Tahun
5	Mualipin	Demak, 17-08-1973	2009-2015 Kades selama 6 Tahun
6	H. Aslor	Demak, 09-03-1967	2015-2017 Pj. Kades 2 Tahun
7	H. Agus Salim	Demak, 16-06-1982	2017-2022 Kades Selama 6 Tahun

### 2.3.3 Kondisi Demografis

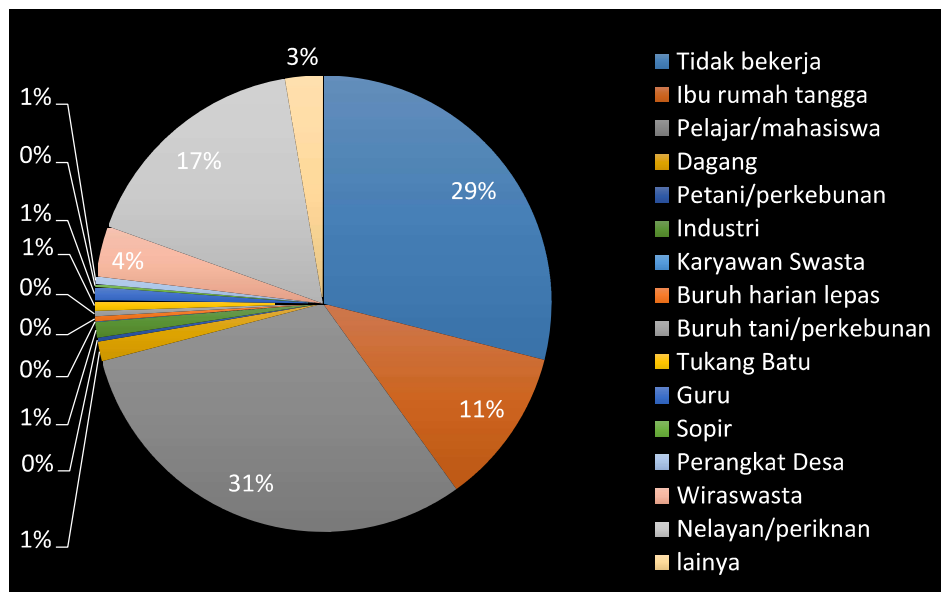
Desa Bedono memiliki luas wilayah 482,8 ha yang terbagai menjadi beberapa bagian wilayah yaitu, wilayah tambak masyarakat seluas 4 ha, balai desa seluas 0,2 ha, lapangan seluas 0 ha, pekarangan penduduk yang memiliki luas 4 ha, wakaf seluas 0,1 ha, kas desa seluas 33 ha, kuburan seluas 0,8 ha, pamong seluas 36 ha, permukiman seluas 100 ha, dan wilayah yang telah terkena abrasi seluas 305 ha. Secara demografis Desa Bedono berbatasan langsung dengan empat wilayah yaitu, wilayah Utara berbatasan langsung dengan Desa Timbilsloko, Timur berbatasan dengan Dsa Sidogemah dan Desa Purwosarim,

Selatan berbatasan dengan Desa Sriwulan sedangkan bagian Barat berbatsan dengan Laut Jawa.

Dengan luas wilayah 482,8 ha Desa Bedono memiliki penduduk berjumlah 3.279 orang yang terdiri dari laki-laki sebanyak 1.639 orang, perempuan sebanyak 1.540 orang yang tersebar di Desa Bedono. Berdasarkan data Desa yang telah dirinci tahun 2019 bahwa dari jumlah penduduk 3.279 orang terdapat 1.565 orang yang miskin yang berasal dari 402 kk.

Fasilitas pendidikan yang ada di Desa Bedono yaitu terdapat 7 unit sekolah yang hanya terdiri dari tiga tingkatan seperti, SD yang berjumlah 3 buah, PAUD 2 buah dan TK 2 buah. Jumlah unit sekolah ini disesuaikan dengan keadaan monografi desa.

**Gambar 2-4 Pekerjaan Masyarakat Desa Bedono**



#### **2.3.4 Visi dan Misi Desa Bedono**

Visi : Melayani Masyarakat Desa Secara Menyeluruh Demi Terwujudnya Desa Yang Maju, Mandiri, Sehat dan Sejahtera.

Melalui visi tersebut perangkat daerah Desa Bedono ingin memberikan yang terbaik kepada warganya melalui pelayanan yang efektif dan efisien sehingga dapat mendorong warganya untuk berkembang dan berpartisipasi dalam mendukung pembangunan desa yang dicanangkan oleh pemerintah daerah setempat. Dengan melalui visi tersebut diharapkan dapat memberikan kehidupan yang lebih baik kepada warganya secara jasmani dan rohani dengan terpenuhinya kebutuhan jasmani dan rohani warganya maka akan mendatangkan kesejahteraan

Misi : Visi tidak akan tercapai tanpa adanya Misi. Dalam mencapai visi Desa Bedono maka terdapat misi Desa Bedono yaitu sebagai berikut :

1. Melakukan Koordinasi dengan mitra kerja
2. Mengoptimalkan kinerja Perangkat Desa sesuai dengan tupoksi masing-masing supaya tercapai pelayanan yang prima
3. Meningkatkan sumber daya manusia dan mengelola sumber daya alam demi mencapai kesejahteraan warganya.
4. Memperbaiki kapasitas kelembagaan yang ada di Desa
5. Memperbaiki kualitas kesehatan masyarakat
6. Mengikutsertakan warganya dalam berbagai bentuk kegiatan yang ada
7. Pelaksanaan pembangunan secara jujur dan transparan serta dapat dipertanggungjawabkan.