

**HALAMAN PENGESAHAN  
SKRIPSI**

**Interpretasi Struktur Geologi Menggunakan *Edge Detection* serta Estimasi Kedalaman Moho dari Data Gravitasi WGM2012 di Kalimantan Timur**

**Disusun Oleh:  
Claudia  
24040122120019**

**Telah diujikan dan dinyatakan lulus oleh Tim Penguji  
Pada tanggal 19 Mei 2026**

**Tim penguji,**

**Dosen Pembimbing I,**


**Dosen Pembimbing II,**


  
**(Prof. Dr. Eng. Agus Setyawan, S.Si., M.Si.)**  
NIP. 197308251999031002

  
**(Dr. Rina Dwi Indriana, S.Si., M.Si.)**  
NIP. 197201021998032001


**Penguji I,**

**Penguji II,**

  
**(Muhammad Fahmi, S.Si., M.Si.)**  
NIP. 199007242024061001

  
**(Oki Ade Putra, M.Si.)**  
NIP. 199510282024061002


**Penguji III,**

  
**(Dr. Pandji Triadvaksa, S.Si., M.Sc., F.Med)**  
NIP. 198101272006041002

**Skripsi ini telah diterima sebagai salah satu persyaratan  
untuk memperoleh gelar Sarjana Sains (S.Si)**

**Panggal 19 Mei 2026**

**Ketua Departemen Fisika,**

  
**Prof. Dr. Heri Sutanto, S.Si., M.Si., F.Med**  
NIP. 197502151998021001