

**HALAMAN PENGESAHAN SKRIPSI**

**Pemetaan Struktur Geologi Regional Bawah Permukaan Daerah Bogor,  
Jawa Barat Menggunakan Analisis Anomali Magnetik EMAG2v3 dan  
Anomali Gravitasi GGMPlus**


**Disusun Oleh:  
Adis Budiawan  
24040121130063**


**Telah Diujikan dan dinyatakan lulus oleh Tim Penguji  
Pada tanggal 23 - 02 - 2026**

**Tim Penguji,**

**Dosen Pembimbing I,**


**Dosen Pembimbing II,**

  
**Dr. Drs. Tony Yulianto, M.T.**  
**NIP. 196407191993031002**

  
**Dr. Rina Dwi Indriana, S.Si., M.Si.**  
**NIP. 197201021998032001**

**Penguji I**

**Penguji II**

  
**Prof. Dr. Gatot Yuliyanto, S.Si., M.Si.,**  
**NIP. 197207121997021001**

  
**Muhammad Fahmi, S.Si., M.Si.**  
**NIP. 199007242024061001**


**Penguji III**

  
**Drs. Ketut Sofjan Firdausi, M.Sc.**  
**NIP. 196702201992031002**

**Skripsi ini telah diterima sebagai salah satu persyaratan untuk memperoleh  
gelas Sarjana Sains (S.Si.)**

**Semarang, 23 Maret 2026**

**Ketua Departemen Fisika,**

  
**Prof. Dr. Heri Sutanto, S.Si., M.Si., F.Med**  
**NIP. 197502151998021001**