

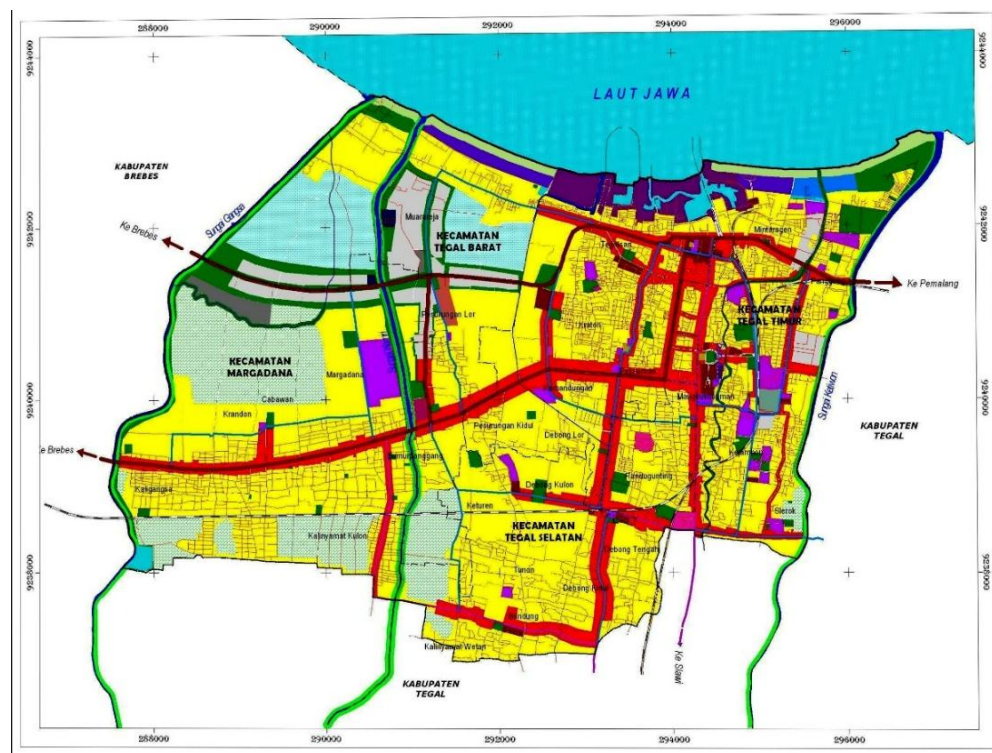
BAB II

GAMBARAN UMUM

2.1 Gambaran Umum Kota Tegal

2.1.1 Peta Kota Tegal

Gambar 2. 1
Peta Kota Tegal



Sumber: (Badan Pusat Statistik Kota Tegal, 2024)

2.1.2 Kondisi Geografis Kota Tegal

Kota Tegal salah satu kota di Provinsi Jawa Tengah yang letaknya di wilayah bagian barat dan berada pada jalur pantai utara (pantura). Pada tahun 2023 luas wilayah Kota Tegal seluas 39,14 km² atau sekitar 0,12% dari luas Jawa Tengah.

Secara geografis letak Kota Tegal berbatasan dengan wilayah seperti pada berikut ini:

1. Sebelah Utara : Laut Jawa
2. Sebelah Timur : Kabupaten Tegal
3. Sebelah Selatan : Kabupaten Tegal
4. Sebelah Barat : Kabupaten Brebes

Secara administratif, wilayah Kota Tegal terdiri dari empat kecamatan yang terbagi ke dalam 27 kelurahan. Wilayah kecamatan terluas adalah Kecamatan Margadana (13,29 km²) atau sekitar 33,87% dari luas wilayah Kota Tegal. Kecamatan Margadana merupakan wilayah yang berada pada bagian paling barat Kota Tegal yang berbatasan dengan Kabupaten Brebes, sedangkan wilayah kecamatan paling kecil berada pada bagian paling selatan Kota Tegal dan berbatasan langsung dengan Kabupaten Tegal, yakni Kecamatan Tegal Selatan (6,38 km²). Berikut ini merupakan daftar kecamatan dan kelurahan di Kota Tegal:

Tabel 2. 1

Daftar Kecamatan dan Kelurahan Kota Tegal

Kecamatan Tegal Selatan : 6,38 km²		Kecamatan Tegal Timur : 7,25 km²	
1. Kel. Kalinyamat Wetan		1. Kel. Kejambon	
2. Kel. Bandung		2. Kel. Slerok	
3. Kel. Debong Kidul		3. Kel. Panggung	
4. Kel. Tunon		4. Kel. Mangkukusuman	
5. Kel. Katuren		5. Kel. Mintaragen	
6. Kel. Debong Kulon			
7. Kel. Debong Tengah			
8. Kel. Randugunting			
Kecamatan Tegal Barat : 12,32 km²		Kecamatan Margadana : 13,29 km²	
1. Kel. Pesurungan Kidul		1. Kel. Kaligangsa	
2. Kel. Debong Lor		2. Kel. Kraton	
3. Kel. Kemandungan		3. Kel. Cabawan	
4. Kel. Pekauman		4. Kel. Margadana	
5. Kel. Kraton		5. Kel. Kalinyamat Kulon	
6. Kel. Tegalsari		6. Kel. Sumurpanggung	
7. Kel. Muarareja		7. Kel. Pesurungan Lor	

Sumber: (Badan Pusat Statistik Kota Tegal, 2024)

Dari empat kecamatan dan 27 kelurahan wilayah administratif Kota Tegal terbagi dalam wilayah RW dan RT dengan jumlah 166 RW dan 1.125 RT pada tahun 2023.

Berikut merupakan banyaknya RW dan RT yang tersebar dalam empat kecamatan:

Tabel 2. 2

Jumlah RW dan RT Menurut Kecamatan Tahun 2023

Kecamatan	Rukum Warga (RW)	Rukun Tetangga (RT)
Tegal Selatan	42	243
Tegal Timur	41	366
Tegal Barat	46	309
Margadana	37	207
Kota Tegal	166	1.125

Sumber: (Badan Pusat Statistik Kota Tegal, 2024)

Jumlah RW terbanyak di Kecamatan Tegal Barat (46) dan wilayah dengan jumlah RW paling sedikit adalah Kecamatan Margadana (37), sedangkan jumlah RT

terbanyak di wilayah Kecamatan Tegal Timur (366) dan paling sedikit di wilayah Kecamatan Margadana (207).

2.1.3 Kondisi Demografis Kota Tegal

Menurut dokumen Kota Tegal dalam Angka Tahun 2023/2024 yang disusun oleh Badan Pusat Statistik Kota Tegal, jumlah penduduk pada tahun 2023 Semester I sebanyak 282.781 jiwa yang terdiri dari 142.593 jiwa laki-laki dan 140.188 jiwa perempuan. Jumlah tersebut mengalami kenaikan sebesar 7.000 jiwa jika dibandingkan dengan jumlah penduduk tahun 2022. Berikut tabel jumlah penduduk Kota Tegal setiap kecamatan:

Tabel 2. 3

Jumlah Penduduk Kota Tegal Tahun 2023

Kecamatan	Jumlah Penduduk Menurut Jenis Kelamin		
	Laki-laki	Perempuan	Jumlah
Tegal Selatan	35.389	34.378	69.767
Tegal Timur	41.035	41.042	82.077
Tegal Barat	34.115	33.615	67.730
Margadana	32.054	31.153	63.270
Kota Tegal	142.593	140.188	282.781

Sumber: (Badan Pusat Statistik Kota Tegal, 2024)

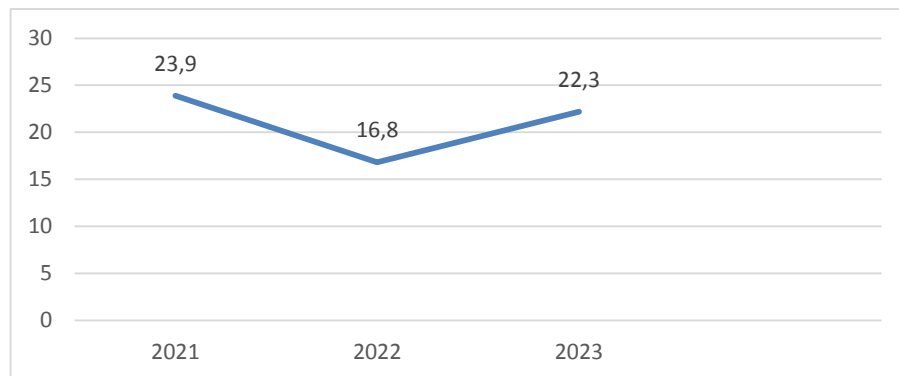
Berdasarkan pada tabel 2.3 di atas dapat dilihat bahwa kecamatan dengan jumlah penduduk terbanyak merupakan Kecamatan Tegal Timur dengan jumlah sebanyak 82.077 jiwa atau 29,02% dari jumlah penduduk Kota Tegal. Meskipun memiliki wilayah yang tidak terlalu luas, namun jumlah penduduk di Kecamatan kerangka Tegal Timur menduduki peringkat pertama. Banyaknya jumlah penduduk di Kecamatan Tegal disebabkan karena wilayah Tegal Timur merupakan pusat kota, pusat pemerintahan, dan sebagai pusat perekonomian masyarakat.

2.1.4 Kondisi Kesehatan Kota Tegal

Permasalahan kesehatan yang saat ini menjadi perhatian pemerintah Kota Tegal adalah *stunting*. *Stunting* terjadi pada kelompok usia balita (di bawah lima tahun) yang mana berdasarkan pada data jumlah penduduk diketahui bahwa kelompok usia balita merupakan kelompok dengan jumlah terbanyak kedua. Di Kota Tegal, hasil SSGI tahun 2021 mencatat sebanyak 23,90% balita mengalami *stunting*, pada tahun 2022 mengalami penurunan menjadi 16,80% anak balita mengalami *stunting*, sedangkan pada tahun 2023 kembali mengalami kenaikan menjadi 22,3%. Masih terdapatnya kasus *stunting* di Kota Tegal disebabkan antara lain kurangnya pengetahuan tentang pola pangan beragam, bergizi, seimbang, sehat, dan aman, dan pola asuh orang tua.

Grafik 2. 1

Prevalensi Angka Stunting di Kota Tegal dari Hasil Survei



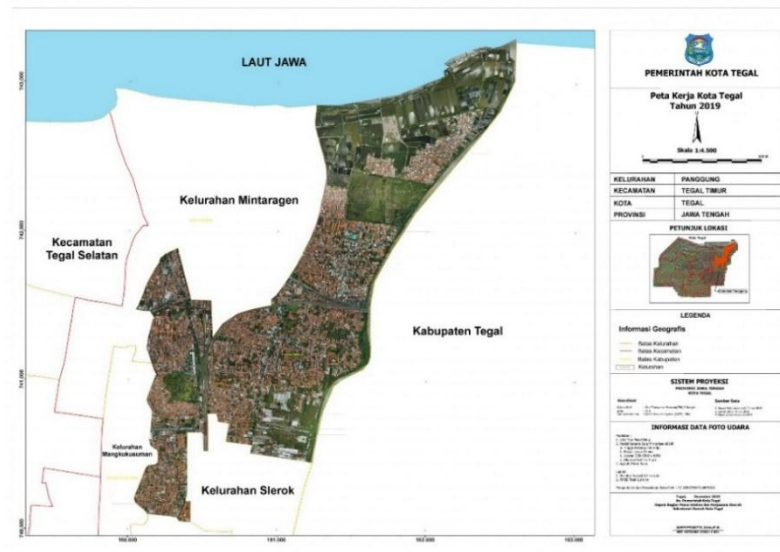
Sumber : (Pemerintah Kota Tegal) (data diolah penulis)

2.2 Kelurahan Panggung Kota Tegal

2.2.1 Peta Wilayah Kelurahan Panggung Kota Tegal

Gambar 2. 2

Peta Wilayah Kelurahan Panggung



Sumber: Kelpanggung.tegalkota.go.id/wilayah/

2.2.2 Kondisi Geografis Kelurahan Panggung Kota Tegal

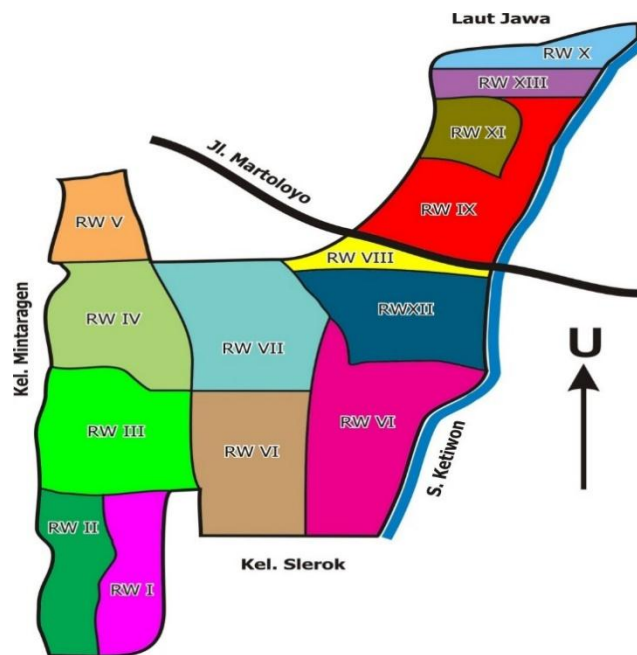
Kelurahan Panggung merupakan salah satu dari 27 kelurahan di Kota Tegal yang letaknya masuk dalam wilayah Kecamatan Tegal Timur yang berada pada bagian utara dekat dengan daerah pesisir. Secara geografis letak Kelurahan Panggung berbatasan dengan wilayah:

- Sebelah timur : Kelurahan Dampyak Kabupaten Tegal
- Sebelah selatan : Kelurahan Slerok dan Kejambon
- Sebelah barat : Kelurahan Mintaragen dan Mangkukusuman
- Sebelah utara : Laut Jawa

Secara administratif, hingga akhir tahun 2021 wilayah Kelurahan Panggung terbagi menjadi 14 wilayah Rukun Warga (RW) dan 143 wilayah Rukun Tetangga (RT). Berikut peta pembagian wilayah RW di Kelurahan Panggung:

Gambar 2. 3

Peta Pembagian Wilayah Rukun Warga Kelurahan Panggung



Sumber: Kelpanggung.tegalkota.go.id/wilayah/

Dari 14 RW terbagi atas wilayah RT yang jumlahnya berbeda-beda pada setiap RW ada yang bahkan mencapai 20 RT atau hanya 5 RT saja. Berikut adalah daftar pembagian RT pada setiap RW:

1. RW 1 = 9 RT
2. RW 2 = 11 RT
3. RW 3 = 9 RT
4. RW 4 = 9 RT
5. RW 5 = 9 RT

6. RW 6 = 10 RT
7. RW 7 = 19 RT
8. RW 8 = 6 RT
9. RT 9 = 20 RT
10. RT 10 = 11 RT
11. RW 11 = 5 RT
12. RW 12 = 13 RT
13. RW 13 = 7 RT
14. RW 14 = 5 RT

2.2.3 Kondisi Demografi Kelurahan Panggung Kota Tegal

Jumlah penduduk di Kelurahan Panggung pada tahun 2023 semester I berdasarkan pada pencatatan administrasi kependudukan oleh Dinas Kependudukan dan Catatan Sipil Kota Tegal sebanyak 32.274 jiwa dengan komposisi 16.137 jiwa penduduk berjenis kelamin laki-laki dan 16.137 jiwa penduduk berjenis kelamin perempuan, sementara Jumlah Kepala Keluarga (KK) sebanyak 10.882. Jumlah penduduk di Kelurahan Panggung merupakan yang terbanyak jika dibandingkan dengan kelurahan yang ada di wilayah Kecamatan Tegal Timur.

Tabel 2. 4
Jumlah Penduduk Berdasarkan Kelompok Umur

Umur	Jenis Kelamin		Jumlah
	Laki-laki	Perempuan	
0-4	1.056	989	2.045
5-9	1.333	1.245	2.578
10-14	1.365	1.249	2.614
15-19	1.355	1.371	2.176
20-24	1.305	1.216	2.521
25-29	1.325	1.220	2.545
30-34	1.250	1.162	2.412
35-39	1.170	1.187	2.357
40-44	1.425	1.368	2.793
45-49	1.157	1.166	2.323
50-54	957	1.030	1.987
55-59	771	906	1.677
60-64	671	766	1.437
65-69	506	622	1.128
70-74	300	343	643
+ 75	191	297	488
Jumlah	16.137	16.137	32.274

Sumber: (Kelurahan Panggung, 2023)

Berdasarkan pada tabel 2.5 di atas kelompok umur dengan jumlah penduduk terbanyak adalah umur 40-44 tahun, sedangkan kelompok umur di atas 75 tahun merupakan jumlah penduduk paling sedikit. Kelompok usia yang mengalami kondisi *stunting*, yakni pada kelompok usia balita (0-4 tahun). Pada tahun 2023 total kasus balita *stunting* sebanyak 117 balita.

2.3 Program Pola Asuh (*Parenting*)

Program Pola Asuh merupakan bagian dari program edukasi, konseling, dan perubahan perilaku. Program Pola Asuh (*Parenting*) di Kelurahan Panggung dilaksanakan di posyandu, kelas balita, pertemuan penerimaan PMT Berbahan Pangaan Lokal, dan konseling mandiri di puskesmas dengan kegiatan berupa

pemberian edukasi pola asuh kepada para orang tua. Jumlah Posyandu di Kelurahan Panggung sebanyak 18 Posyandu. Program Pola Asuh dilaksanakan sebagai upaya untuk memberikan pengetahuan kepada para orang tua ataupun pengasuh balita tentang bagaimana pola asuh yang tepat diberikan kepada balita supaya dapat mencegah terjadinya *stunting*.