

## BAB II

### GAMBARAN UMUM WILAYAH KABUPATEN GROBOGAN, KECAMATAN PURWODADI DAN DESA CINGKRONG

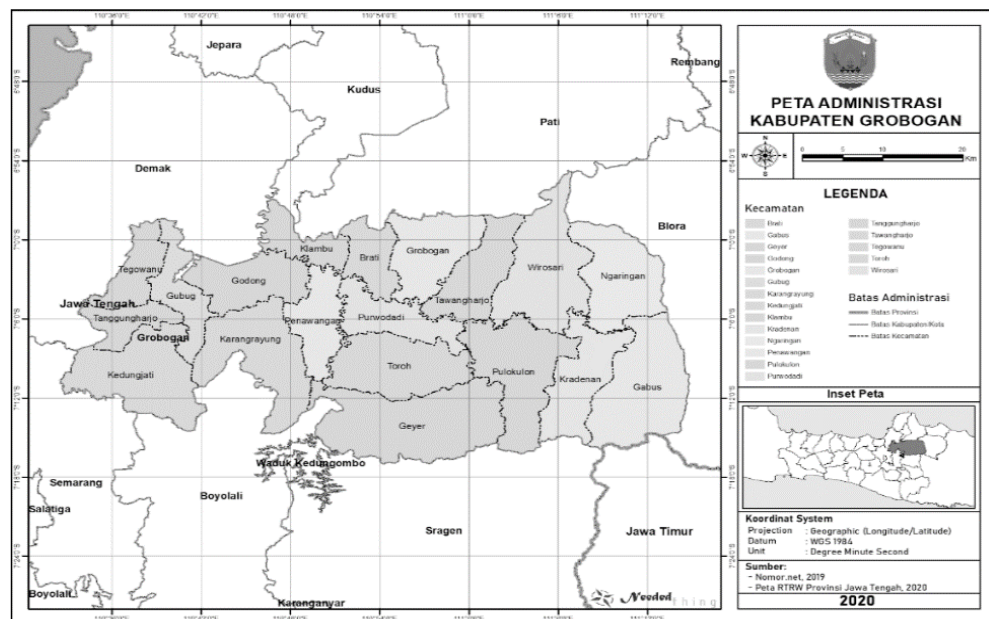
#### 2.1. Profil Kabupaten Grobogan

##### A. Gambaran umum Kabupaten Grobogan

Kabupaten Grobogan merupakan salah satu provinsi di Jawa Tengah dengan titik pemerintahannya berada di Purwodadi, Geografis menyatakan bahwa Grobogan adalah lembah yang berbatasan dengan adanya gunung kapur kendeng utara dan kendeng selatan dimana gunung tersebut memiliki sumber daya alam yang melimpah dengan adanya kayu jati, mahoni, dan lain lain, meskipun memiliki sebuah daya dukung tanah yang rendah, keduanya berfungsi sebagai daerah resapan air hujan dan lahan pertanian.

##### B. Batas Wilayah Administrasi dan Luas daerah Kabupaten Grobogan

Secara geografis kabupaten Grobogan merupakan wilayah terluas kedua di Jawa Tengah setelah kabupaten Cilacap. Letak geografis Grobogan yakni adalah **110°15'BT-11°25'BT** dan **7°S7°30'LS**, dengan bentang **utara-selatan** ± 37 km dan **bentang** barat ± 83 km. Dengan batas wilayah sebelah utara berbatasan secara langsung dengan Demak, Kudus, Pati dan Blora, sedangkan pada arah timur berbatasan dengan Kabupaten Blora, sebelah selatan berbatasan dengan Semarang, Boyolali, Sragen dan Ngawi, dan terakhir pada sebelah barat berbatasan dengan Semarang dan Demak



**Gambar 2.1** Peta Kabupaten Grobogan  
 Sumber : Badan Pusat Statistik, 2020

### C. Kondisi Demografi Masyarakat Kabupaten Grobogan

Penduduk menjadi sebuah potensi yang menentukan pembangunan, dengan adanya kuantitas penduduk sebagai SDM untuk dapat memanfaatkan sumberdaya yang lain yang mana mana menghasilkan sebuah produksi. Jumlah Penduduk Tahun 2018 Kabupaten Grobogan berdasarkan hasil proyeksi penduduk mencapai 1.371.610 jiwa terdiri dari 678.296 jiwa penduduk laki-laki dan 693.314 jiwa penduduk perempuan. Pada tahun 2019 jumlah penduduk Kabupaten Grobogan Tahun 2019 sebesar 1.351.429 jiwa dengan jumlah laki-laki sebanyak 681.296 jiwa dan perempuan sebanyak 696.492 jiwa Sedangkan pada tahun 2020 jumlah penduduk Kabupaten Grobogan sebesar 1.453.526 jiwa dengan penduduk laki-laki 729.829 dan perempuan 723.697 jiwa.

**Tabel 2.1** Variabel Kependudukan 2018-2020

<b>Variabel Kependudukan</b>	<b>2018</b>	<b>2019</b>	<b>2020</b>
	<b>Jumlah Penduduk</b>		
Laki-Laki	678.296	681.296	729.829
Perempuan	693.314	696.492	723.697
Total	1.371.610	1.351.429	1.453.526
Rasio Jenis Kelamin	97,85	97,89	97,83
Kepadatan (Jiwa/Km <sup>2</sup> )	691	668	736
	<b>Komposisi Umur</b>		
0-14 Tahun	330.867	326.125	328.965
15-64 Tahun	920.884	913.187	1.013.278
65 Tahun +	113.456	122.117	110.683

Sumber : Badan Pusat Statistik Kab.Grobogan,2019

Komposisi Penduduk Kabupaten Grobogan dilihat dari piramida penduduk didominasi oleh kelompok umur muda. Dasar piramida yang melebar baik untuk penduduk laki-laki maupun perempuan menunjukkan bahwa kelompok umur muda lebih banyak daripada kelompok umur dewasa. Jumlah penduduk perempuan usia 65 tahun ke atas lebih banyak dibandingkan laki-laki. Hal ini menunjukkan perempuan umurnya relatif lebih panjang/lama daripada laki-laki.

## **2.2 Profil Kecamatan Purwodadi**

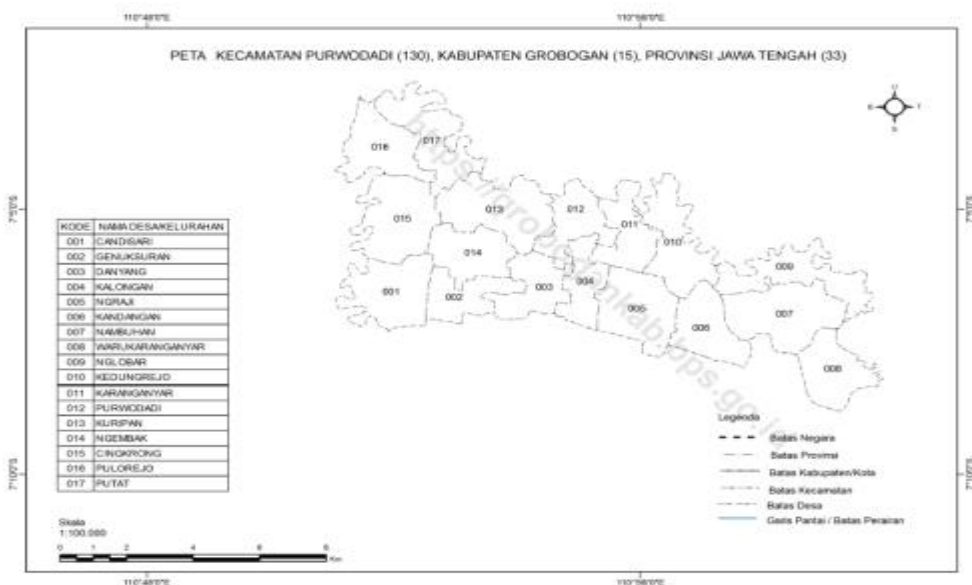
### **A. Gambaran umum Kecamatan Purwodadi**

Kecamatan Purwodadi salah adalah satu kecamatan dari Kabupaten Grobogan, Kecamatan Purwodadi merupakan ibu kota Kabupaten Grobogan yang mana terdiri dari 19 (sembilan belas) Kelurahan/desa yakni Kuripan, Candirsari, Genuksuran, Kandangan, Kedungrejo, Ngembak, Ngraji, Putat, Purwodadi, Danyang, Cingkrong, Kalongan, Karanganyar, Nambuhan, Nglobar, Pulorejo, Warukaranganyar.

## B. Batas Wilayah Adminstarasi dan Luas daerah Kecamatan Purwodadi

Secara geografis batas wilayah kota Purwodadi terletak pada  $110^{\circ} 52' 40''$ - $110^{\circ} 55' 54''$  bujur Timur dan  $07^{\circ} 04' 07''$  -  $07^{\circ} 06' 37''$  lintang Selatan. Wilayah kota purwodadi memiliki batas yang mana diawali dari arah barat daya akan sampai dengan adanya persimpangan arah blora dan kodus kemudian arah Blora sampai pertigaan dengan ditemuinya dusun perdikan, setelah itu pada batas timur ditemukan titik desa Getasrejo dengan kearah selatan selurus sungai lusi dengan sampai pada selatan desa Ngeraji, dan ditemukan titik berupa padas kecamatan antara Desa Krangganharjo, Kecamatan Toroh, Kelurahan Danyang, Kelurahan Kalongan, dan Danyang kecamatan Purwodadi.

Sebelah barat menjadi batas antara Desa Genuksuran, Cingkrong, Putat, Ngembak yang mana berbatasan secara langsung dengan kelurahan Danyang dan Kuripan dan kecamatan Purwodadi.



**Gambar 2.2** Peta Kecamatan Purwodadi  
Sumber : Badan Pusat Stastik Kab. Grobogan, 2020

### **C. Kondisi Demografi Masyarakat Kecamatan Purwodadi**

Berdasarkan hasil proyeksi penduduk, jumlah penduduk Kecamatan Purwodadi tahun 2018 adalah sebesar 139.296 orang. Dari dat tersebut maka didapatkan rasio jenis kelamin pada kecamatan purwodadi diatas 100 yaitu sebesar 100,3. Hal ini memberikan penjelasan bahwa jumlah laki-laki memiliki tingkat kuantitas lebih tinggi dari pada tingkat kuantitas perempuan. Sedangkan pada tahun 2019 sebesar 138.203 orang. Dari hasil proyeksi tersebut, diperoleh rasio jenis kelamin penduduk kecamatan purwodadi diatas 100 yaitu sebesar 100,03 hal ini menggambarkan bahwa jumlah penduduk laki-laki lebih banyak daripada jumlah penduduk perempuan. Pada tahun 2020 jumlah penduduk kecamatan purwodadi sejumlah 139.387 orang dengan laju pertumbuhan penduduk sebesar 0,79. Pada kurun waktu selama 3 tahun terakhir (2018-2020) mengalami kenaikan, pada tahun 2018 tercatat sebesar 1.747 jiwa/km<sup>2</sup>, pada tahun 2018 tercatat sebesar 1.764 jiwa/km<sup>2</sup>, dan pada tahun 2020 menjadi 1.775 jiwa/km<sup>2</sup>. Jumlah penduduk yang terus bertambah setiap tahun tidak diimbangi dengan pemerataan penyebaran penduduk di tiap desa wilayah terpadat tercatat di Kelurahan Purwodadi sebanyak 6.083 jiwa/ Km<sup>2</sup> dan terjarang penduduknya adalah Desa Candirsari yaitu 757 Jiwa/Km<sup>2</sup>

### **2.3. Profil Desa Cingkrong**

#### **A. Gambaran Umum Desa Cingkrong**

Desa Cingkrong terletak di Pinggir Kota Purwodadi dimana Desa cingkrong sebagai kawasan pertanian pangan atau sering dikenal Palawija dan adanya sayur dan buah tertentu sesuai dengan spesifikasi tanah yang berada di desa cingkrong, kawasan di desa Cingkrong merupakan dataran rendah yang rawan

sekali terhadap bencana banjir pada saat musim penghujan tiba, dan adanya embung secara nature menjadi adanya penguat potensi Desa Cingkrong

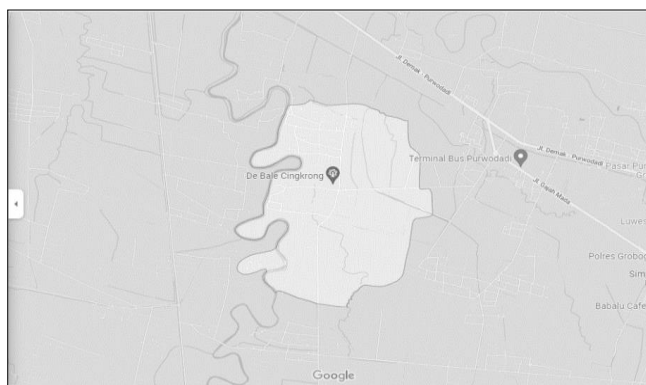
Adanya aset milik pemerintah desa yang berada di belakang balai desa yang kemudian dikembangkan menjadi wahana wisata Keluarga, terdapat kuliner, outbond, kolam ciblon hingga spot foto yang menarik, yang mana dalam sistem pengelolaan wahana ini dikelola oleh BUMDes yang kemudian disebut De Bale.

## **B. Batas Wilayah Adminstarasi dan Luas daerah**

Secara adminstrasi Desa Cingkrong terdiri dari 6 Dusun dengan jumlah 8 RW dan 56 RT dengan letak kantor kelurahan berada di Desa Cingkrong, dan berdasarkan hasik wilayah menurut jenis tanah yang mana Tanah sawah di Desa Cingkrong seluas 339.00 Ha, jumlah Tanah kering 230,85 Ha, yang mana dengan total keseluruhan seluas 569,85 Ha. Jarak desa Cingkrong ke pusat kota dapat dilalui dengan jarak 4 KM ( Badan Statstik Grobogan,2020)

Batas wilayah desa cingkrong :

- a) Sebelah Utara : Desa Putat Dan Desa Pulorejo
- b) Sebelah Selatan : Desa Candisari
- c) Sebelah Barat : Kecamatan Penawangan
- d) Sebelah Timur : Desa Ngembak dan kelurahan Kuripan



**Gambar 2.3** Peta Desa Cingkrong  
Sumber : Google Maps

### C. Kondisi Demografi Masyarakat Desa Cingkrong

Kependudukan menjadi salah satu faktor dalam pembangunan disetiap wilayah tidak terkecuali di desa, kondisi kependudukan atau demografi masyarakat desa Cingkrong.

- a) Jumlah penduduk Desa Cingkrong pada tahun 2019 tercatat sebanyak 6.775 jiwa dengan jumlah laki-laki 3.385 jiwa dengan jumlah perempuan sebanyak 3.390 jiwa

**Tabel 2.2** Jumlah Penduduk Desa Cingkrong berdasarkan Usia

No	Usia	Laki Laki	Perempuan
	Satuan (tahun)	Satuan (jiwa)	
1	0-3	322	310
2	4-6	325	319
3	7-13	494	508
4	13-15	332	325
5	16	105	108
6	17-18	234	217
7	19-65	1.474	1.483
8	65 <	100	119

Sumber : Badan Pusat Statistik Kabupaten Grobogan, 2019

- b) Jumlah pekerjaan atau mata pencaharian masyarakat di Desa Cingkrong didominasi oleh petani dan buruh tani sebanyak 754 laki laki dan 755 perempuan sebagai petani sedangkan buruh tani laki laki sebanyak 771 dan perempuan sebanyak 772, dengan rincian pekerjaan dan mata pencaharian masyarakat Desa Cingkrong sebagai berikut :

**Tabel 2.3** Jumlah Pekerjaan / Mata Pencaharian Desa Cingkrong

No	Jenis Pekerjaan	Laki Laki	Perempuan
		Satuan (jiwa)	
1	PNS	32	33
2	TNI/ Polri	4	4
3	Swasta	23	23
4	Wiraswasta	233	223
5	Petani	754	755
6	Tukang	158	158
7	Buruh Tani	771	772
8	Pensiunan	15	15
9	Jasa	93	93

Sumber : Badan Pusat Statistik Kabupaten Grobogan, 2019

- c) Tingkat pendidikan masyarakat di Desa Cingkrong di dominasi lulusan sekolah dasar/ dasar dengan jumlah laki-laki 1.468 jiwa dan 1489 jiwa dan kemudian disusul dengan jumlah lulusan pendidikan sekolah menengah pertama (SMP) dengan total 440 laki laki dan 494 perempuan. Secara spesifik tingkat pendidikan masyarakat Desa Cingkrong sebagai berikut :

**Tabel 2.4** Tingkat Pendidikan Masyarakat Desa Cingkrong

No	Tingkat Pendidikan	Laki Laki	Perempuan
		Satuan (Jiwa)	
1	Taman Kanak-Kanak	494	507
2	Sekolah Dasar/ Sederajat	1.468	1.489
3	Sekolah Menengah Pertama (SMP)	440	494
4	Sekolah Menengah Akhir (SMA)	159	169
5	Akademi/ D1-D3	109	111
6	Sarjana	64	64
7	Pascasarjana ( S2)	3	3

Sumber : Badan Pusat Statistik Kabupaten Grobogan, 2019